

Приложение к решению Совета депутатов «О согласовании предложений по изменению описания местоположения границ территориальной зоны в целях приведения этих сведений в соответствие с содержащимся в ЕГРН описанием местоположения границ земельных участков»

**Предложения
по изменению описания местоположения границы территориальной зоны в
целях приведения этих сведений в соответствие с содержащимся в ЕГРН
описанием местоположения границ земельных участков**

<p>1. Перечень кадастровых номеров земельных участков, с которыми выявлено пересечение границ НП, ТЗ при этом более 50% площади указанных земельных (ого) участков (а) находится соответственно в границах, за границами территориальной зоны: <u>Зона индивидуальной жилой застройки проектная (Ж-1АП)</u> (указывается вид объекта реестра границ и его наименование), с указанием категории земель земельных участков, а также зон и территорий в которых расположены данные земельные участки</p>							
Кадастровый номер ЗУ		Категория ЗУ		Реестровый номер зоны/территории, в которой расположен ЗУ		Наименование зоны/территории, установленные ограничения в их границах	
52:20:1400046:335		Земли населенных пунктов					
52:20:1800001:688		Земли населенных пунктов					
52:20:1800001:11619		Земли населенных пунктов					
<p>2. Предложения об изменении описания местоположения границы территориальной зоны: <u>Зона индивидуальной жилой застройки проектная (Ж-1АП)</u> (вид объекта реестра границ)</p>							
Значения координат и номера характерных точек границ, м						Сведения о значении средней квадратической погрешности и методе определения координат земельного участка, по границе которого осуществлено изменение границы объекта реестра границ (при наличии)	
№ существующей характерной точки	Содержащиеся в представленных документах		№ образованной характерной точки	Предложение в целях приведения в соответствие с описанием местоположения границ земельного участка			
	X	Y		X	Y	СКП	Mt
52:20:1400046:335							
	2225939.36	532205.56					AM
			н1	2225829.17	532148.31		AM
			н2	2225825.2	532146.94		AM

			н3	2225825.36	532146.31		AM
	2225450.26	531951.37					AM
52:20:1800001:688							
			Н1	2228186.49	527284.68		AM
			Н2	2228189.8	527282.82		AM
			Н3	2228187.74	527279.14		AM
			Н4	2228184.42	527281		AM
			Н1	2228186.49	527284.68		AM
52:20:1800001:11619							
	2228421.02	527167.18		2228421.02	527167.18		AM
	2228405.20	527145.86		2228405.2	527145.86		AM
			н1	2228393.83	527153.17		AM
			н2	2228390.1	527149.38		AM
			н3	2228386.65	527144.47		AM
			н4	2228397.37	527132.83		AM
	2228368.63	527085.03		2228368.63	527085.03		AM

Информация о категории земель, к которой будет отнесен земельный ли) о территориальной зоне, в которой будет расположен земельный участок с учетом предложений об изменении в отношении описания местоположения границ территориальной зоны:

Зона индивидуальной жилой застройки проектная (Ж-1АП)

(вид объекта реестра границ)

Кадастровый номер земельного участка	Сведения о категории земель		Сведения о территориальной зоне (наименование)	
	Содержащиеся в ЕГРН в отношении земельного участка	Категория земель, которой будет отнесен земельный участок по результатам согласования	Содержащиеся в ЕГРН в отношении земельного участка	Наименование территориальной зоны, в которой будет расположен земельный участок по результатам согласования
52:20:1400046:335	Земли населенных пунктов			
52:20:1800001:688	Земли населенных пунктов			
52:20:1800001:11619	Земли населенных пунктов			

4. Сведения об особо охраняемых природных территориях, имеющих пересечение с границей населенного пункта _____ (наименование объекта реестра границ)*

Реестровый номер ООПТ	Наименование ООПТ	Значение ООПТ (федеральное/региональное)
-	-	-

* Заполняется в случае, если границы населенного пункта пересекаются с границами особо охраняемой природной территории федерального или регионального значения (направляется с приложением схемы пересечения указанных границ).

Используемые сокращения:

Mt - метод определения координат характерных точек границ земельного участка;

СКП - средняя квадратическая погрешность определения координат характерных точек границ земельного участка, по которому осуществляется изменение границы;

ГМ - геодезический метод;

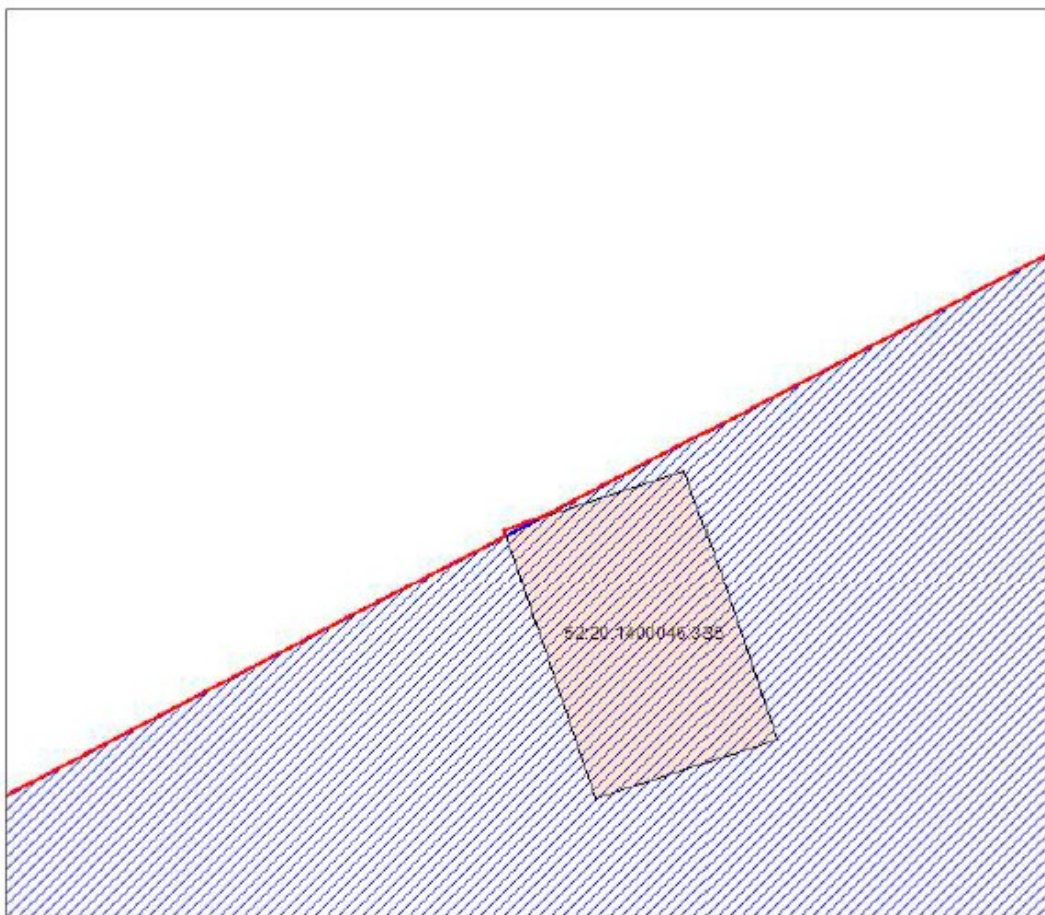
ФМ - фотограмметрический метод;

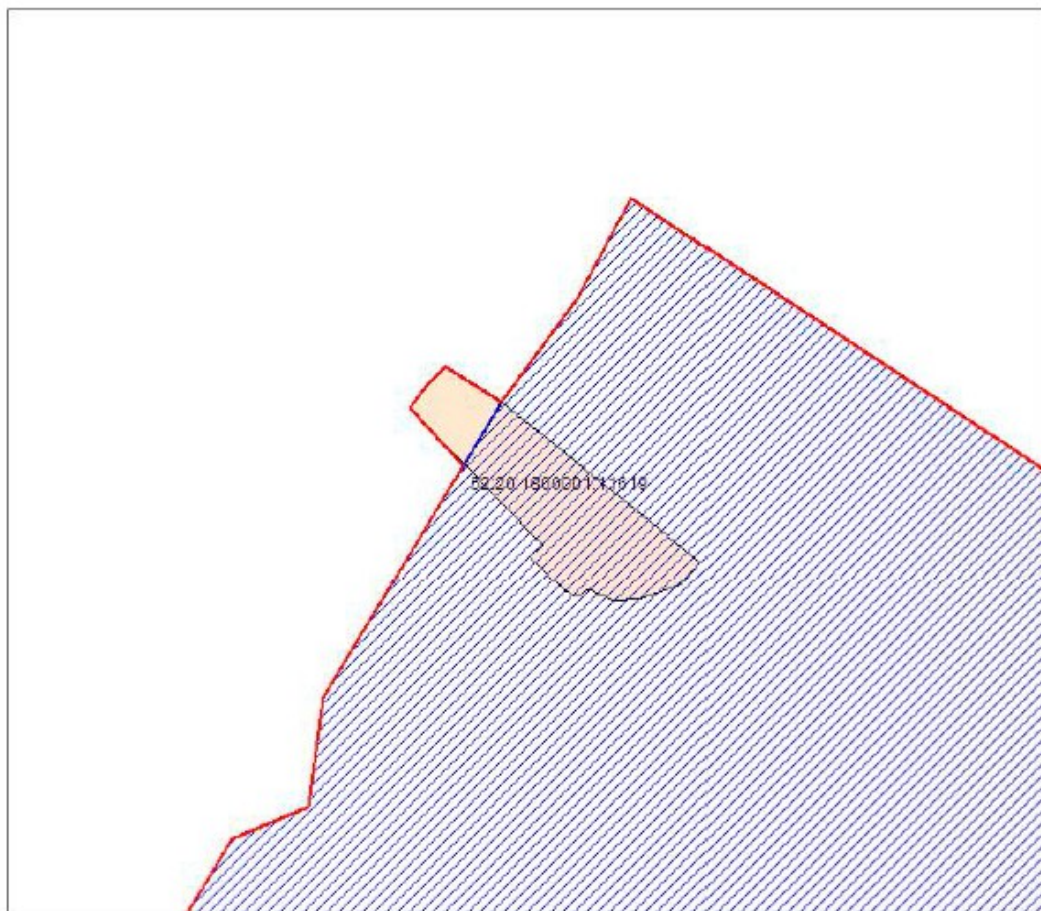
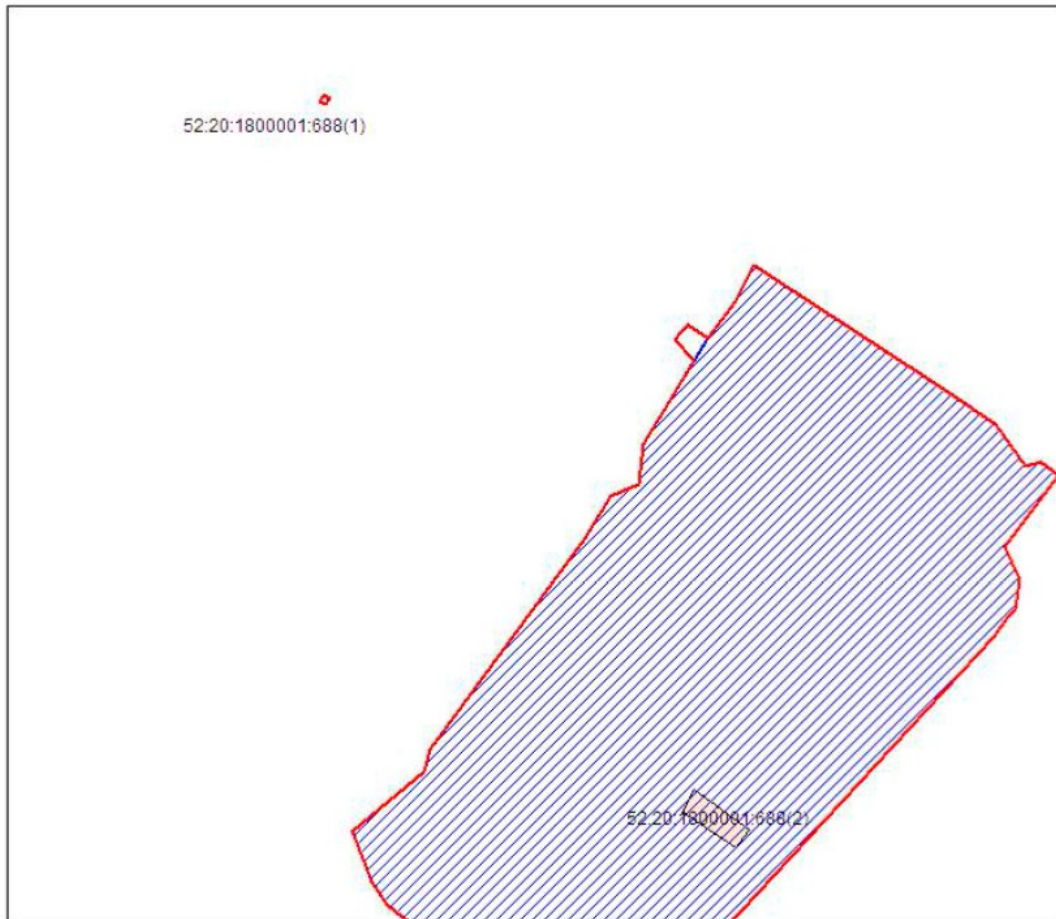
КМ - картометрический метод;

МСГИ - метод спутниковых геодезических измерений (определений);

АМ - аналитический метод.

Схемы, включающие в себя границы земельных участков, а также границы объектов реестра границ, в отношении которых производится согласование изменения границ





- граница территориальной зоны, предполагаемая к изменению
- граница территориальной зоны, содержащаяся в xml-файле