УТВЕРЖДЕН
постановлением администрации
городского округа г. Бор
от 29.09.2021 № 4870

Проект планировки и межевания территории, расположенной в городском округе г. Бор (Редькинский сельсовет) в районе д. Вязовка

ООО «ГАЗ-ПРОЕКТ-НН»

Проект планировки и межевания территории, расположенной в городском округе г. Бор (Редькинский сельсовет) в районе д. Вязовка, разрабатываемый для целей строительства распределительного газопровода высокого и низкого давления и газопроводов-вводов к жилым домам д. Вязовка Редькинского сельсовета городского округа г. Бор Нижегородской области

ТОМ 1

Основная часть (утверждаемая)

Директор _____ Н.А. Трудникова

М.п.

2021 г

Состав проекта:

ТОМ 1. Основная часть (утверждаемая)

Раздел 1 Графические материалы

Раздел 2 Положение о размещении линейных объектов

ТОМ 2. Материалы по обоснованию

Раздел 3 Графические материалы

Раздел 4 Пояснительная записка

Содержание:

ПРОЕКТ ПЛАНИРОВКИ ТЕРРИТОРИИ		
Разделы	**Наименование**	**Страница**
1	2	3
Том 1	**Основная (утверждамая) часть**	
1	**Графические материалы**	
1.1	Чертеж красных линий	
1.2	Чертеж границ зон планируемого размещения линейных объектов	
1.3	Чертеж границ зон планируемого размещения линейных объектов, подлежащих реконструкции в связи с изменением их местоположения	
1.1	Чертеж межевания территории	
2	**Положение о размещении линейных объектов**	
2.1	Наименование, основные характеристики (категория,протяженность,проектная мощность, пропускная способность, грузонапряженность, интенсивность движения) и назначение планируемых для размещения линейных объектов, а также линейных объектов, подлежащих реконструкции в связи с их местоположением	
2.2	Перечень субъектов Российской Федерации, перечень муниципальных районов, городских округов в составе субъектов Российской Федерации,перечень поселений, населенных пунктов, внутригородских территорий городов федерального значения, на территориях которых устанавливаются зоны планируемого размещения линейных объектов	
2.3	Перечень координат характерных точек границ зон планируемого размещения линейных объектов	
2.4	Перечень координат характерных точек границ зон планируемого размещения линейных объектов, подлежащих реконструкции в связи с изменением их местоположения	
2.5	Предельные параметры разрешенного строительства, реконструкции объектов капитального строительства, входящих в состав линейных объектов в границах зон их планируемого размещения	
2.5	Информация о необходимости осуществления мероприятий по защите сохраняемых объектов капитального строительства (здание, строение, сооружение, объекты,строительство которых не завершено), существующих и строящихся на момент подготовки проекта планировки территории, а также объектов капитального строительства,планируемых к строительству в соответствии с с ранее утвержденной	

	документацией по планировке территории, от возможного негативного воздействия в связи с размещением линейных объектов	
2.7	Информация о необходимости осуществления мероприятий по сохранению объектов культурного наследия от возможного негативного воздействия в связи с размещением линейного объекта	
2.8	Информация о необходимости осуществления мероприятий по охране окружающей среды	
2.9	Информация о необходимости осуществления мероприятий по защите территории от чрезвычайных ситуаций природного и техногенного характера, в том числе по обеспечению пожарной безопасности и гражданской обороне	
2.10	Перечень и сведения об образуемых земельных участков (условный номер земельного участка, вид использования, площадь, наличие на участке зон действия публичных сервитутов (при необходимости), местоположение, категорию земель, возможные способы образования),в том числе в отношении которых предполагаются резервирование и (или) изъятие для государственных или муниципальных нужд	
2.11	Сведения о границах территории, в отношении которой утвержден проект межевания, содержащие перечень координат, используемой для ведения ЕГРН	

Раздел 1.

Графические материалы

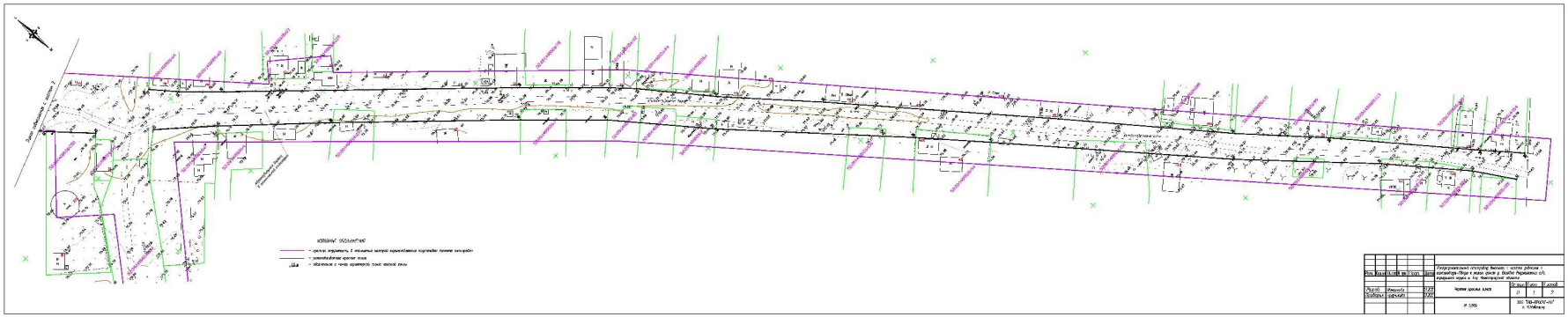

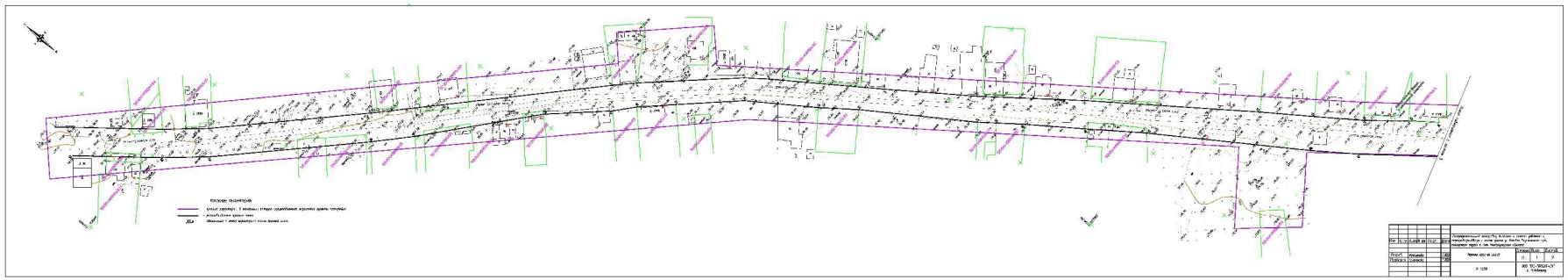

Приложение к Чертежу красных линий

Перечень координат характерных точек красных линий

Система координат - МСК 52

№ точки на плане	*Координаты, м*	
	X	*У*
1	2	3
1	528248.98	2233927.60
2	528205.13	2233964.12
3	528186.95	2233980.56
4	528127.25	2234043.46
5	528040.22	2234138.69
6	528031.32	2234148.10
7	527990.19	2234187.49
8	527979.82	2234195.64
9	527930.02	2234231.87
10	527890.60	2234261.22
11	527845.83	2234297.16
12	527771.67	2234353.66
13	527748.21	2234370.88
14	527727.03	2234386.59
15	527708.90	2234402.14
16	527696.43	2234411.93
17	527660.38	2234446.37
18	527649.33	2234454.87
19	527633.85	2234468.87
20	527534.32	2234561.50
21	527502.31	2234590.45
22	527493.10	2234598.20
23	527462.66	2234620.75

24	527424.13	2234652.13
25	527338.70	2234718.99
26	527273.64	2234768.76
27	527254.67	2234784.41
28	527239.44	2234796.97
29	527183.80	2234839.57
30	527167.99	2234852.13
31	527162.80	2234840.59
32	527180.50	2234829.64
33	527213.88	2234803.96
34	527266.36	2234759.22
35	527354.69	2234689.88
36	527382.06	2234668.11
37	527453.53	2234608.85
38	527493.31	2234578.39
39	527523.18	2234551.43
40	527586.85	2234492.11
41	527625.22	2234455.27
42	527646.16	2234434.02
43	527665.00	2234414.78
44	527682.40	2234400.05
45	527717.24	2234371.50
46	527738.11	2234355.89
47	527809.68	2234305.83
48	527834.60	2234286.84
49	527861.41	2234266.87
50	527873.53	2234257.27

51	527881.39	2234251.03
52	527933.10	2234214.79
53	527950.00	2234201.50
54	527982.25	2234178.31
55	528008.24	2234152.96
56	528023.07	2234138.37
57	528031.26	2234128.45
58	528057.98	2234102.88
59	528101.58	2234049.42
60	528117.50	2234031.66
61	528176.34	2233969.97
62	528195.36	2233952.74
63	528232.03	2233922.19

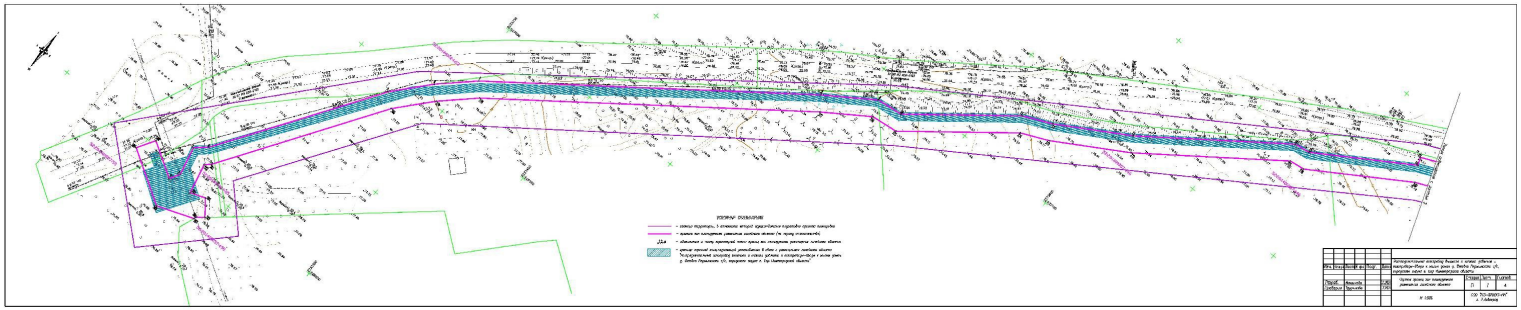
УСЛОВНЫЕ ОБОЗНАЧЕНИЯ
Изм. Кол.уч. Лист № док. Подп. Дата
Разраб. Шевченко
Провер. Шевченко
Стадия Лист Листов
Р 1 4
Схема прокладки инженерных коммуникаций наружного освещения
Р 1:500
ООО "ТСО-ЭЛЕКТРО"
г. Тобольск

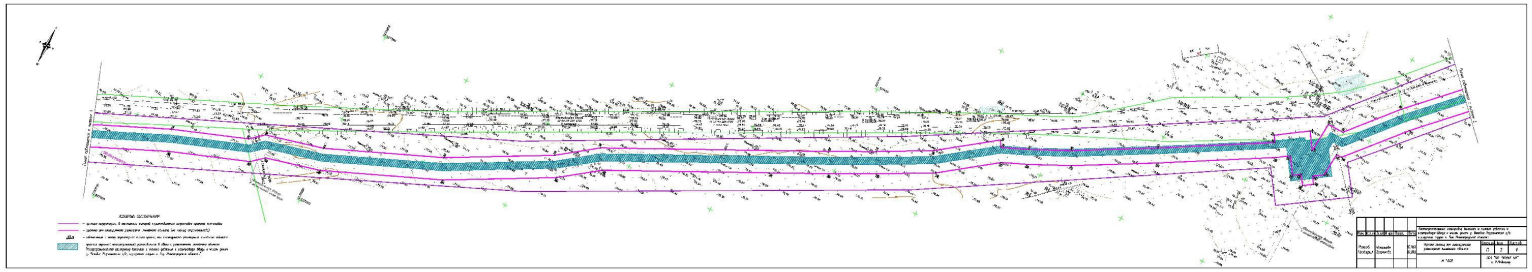
УСЛОВНЫЕ ОБОЗНАЧЕНИЯ
Изм. Кол.уч. Лист № док. Подп. Дата
Разраб. Шевченко
Провер. Шевченко
Стадия Лист Листов
Р 2 4
Схема прокладки инженерных коммуникаций наружного освещения
Р 1:500
ООО "ТСО-ЭЛЕКТРО"
г. Тобольск

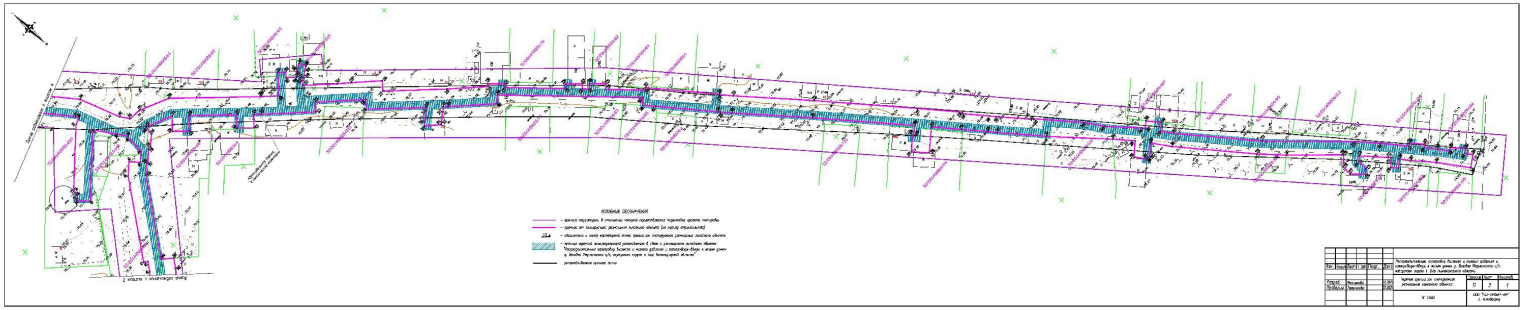
УСЛОВНЫЕ ОБОЗНАЧЕНИЯ
Изм. Кол.уч. Лист № док. Подп. Дата
Разраб. Шевченко
Провер. Шевченко
Стадия Лист Листов
Р 3 4
Схема прокладки инженерных коммуникаций наружного освещения
Р 1:500
ООО "ТСО-ЭЛЕКТРО"
г. Тобольск

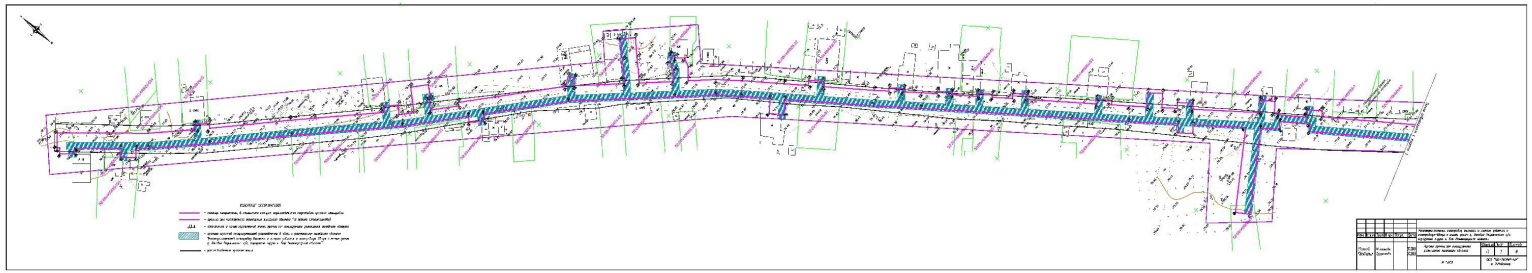
УСЛОВНЫЕ ОБОЗНАЧЕНИЯ
Изм. Кол.уч. Лист № док. Подп. Дата
Разраб. Шевченко
Провер. Шевченко
Стадия Лист Листов
Р 4 4
Схема прокладки инженерных коммуникаций наружного освещения
Р 1:500
ООО "ТСО-ЭЛЕКТРО"
г. Тобольск

1.3 Чертеж границ зон планируемого размещения линейных объектов, подлежащих реконструкции в связи с изменением их местоположения

Линейные объекты, подлежащие реконструкции в связи с изменением их местоположения, отсутствуют. Чертеж границ зон планируемого размещения линейных объектов, подлежащих реконструкции в связи с изменением их местоположения не разрабатывался.



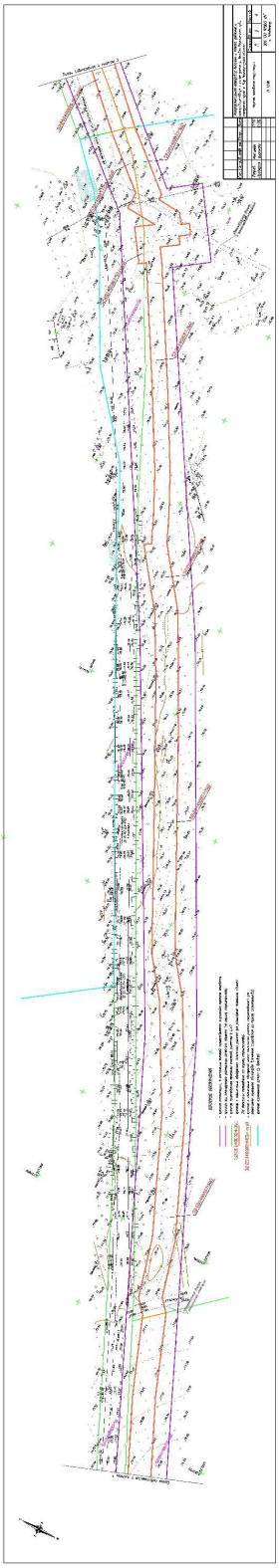

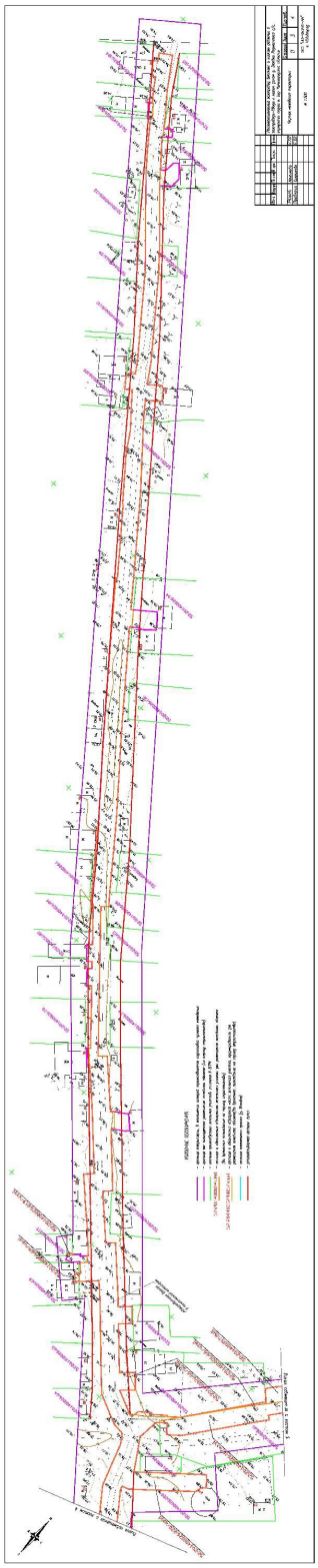

Раздел 2.

Положение о размещении линейных объектов