

Приложение к решению Совета депутатов «О внесении изменений в Правила землепользования и застройки городского округа город Бор»

## **Правила землепользования и застройки городского округа город Бор, утвержденные решением Совета депутатов городского округа город Бор Нижегородской области от 25.12.2012 № 114**

### **ЧАСТЬ I. ПОРЯДОК ПРИМЕНЕНИЯ ПРАВИЛ ЗЕМЛЕПОЛЬЗОВАНИЯ И ЗАСТРОЙКИ ГОРОДСКОГО ОКРУГА ГОРОД БОР И ВНЕСЕНИЯ ИЗМЕНЕНИЙ В НИХ**

#### **Глава 1. ОБЩИЕ ПОЛОЖЕНИЯ**

##### **Статья 1. Основания и цели введения**

1. Правила землепользования и застройки городского округа город Бор (далее – Правила) являются нормативным правовым актом городского округа город Бор, принятым в соответствии с Градостроительным [кодексом](#) Российской Федерации, Земельным [кодексом](#) Российской Федерации, иными федеральными законами и нормативными правовыми актами Нижегородской области, [Уставом](#) муниципального образования городского округа город Бор Нижегородской области), а также с учетом нормативных правовых актов, определяющих основные направления социально-экономического и градостроительного развития городского округа город Бор, охраны объектов культурного наследия, охраны окружающей среды и рационального использования земельных и природных ресурсов.

2. Настоящие Правила устанавливают систему регулирования землепользования и застройки территории городского округа город Бор, основанную на градостроительном зонировании – делении всей территории в границах городского округа город Бор на территориальные зоны – с установлением для каждой из них единого градостроительного регламента.

3. Целью введения настоящих Правил являются:

1) создание условий для устойчивого развития территории городского округа город Бор на основе Генерального плана, сохранения окружающей среды, охраны объектов культурного наследия и рационального использования земельных ресурсов;

2) создание предусмотренных Градостроительным [кодексом](#) Российской Федерации правовых условий для планировки территорий, для реализации планов и программ развития территории, систем инженерно-транспортного обеспечения и социального обслуживания, сохранения природной и культурно-исторической среды городского округа город Бор;

3) создание условий для привлечения инвестиций, в том числе путем предоставления возможности выбора наиболее эффективных видов разрешенного использования земельных участков и объектов капитального строительства в соответствии с градостроительными регламентами;

4) обеспечение открытости информации о правилах и условиях использования земельных участков, осуществления на них строительства и реконструкции, объектов капитального строительства;

5) обеспечение защиты прав и реализации законных интересов физических и юридических лиц в сфере землепользования и застройки;

6) обеспечение равенства прав физических и юридических лиц в процессе реализации отношений, возникающих в сфере землепользования и застройки.

## **Статья 2. Сфера применения**

1. Настоящие Правила действуют на всей территории в границах муниципального образования городской округ город Бор.

2. Настоящие Правила обязательны к соблюдению органами государственной власти, органами местного самоуправления, физическими и юридическими лицами, должностными лицами, осуществляющими, регулируемыми и контролирующими градостроительную деятельность на территории городского округа город Бор.

3. При использовании и застройке земельных участков положения настоящих Правил обязательны для соблюдения наряду с техническими регламентами, местными нормативами градостроительного проектирования и иными обязательными требованиями, установленными в соответствии с законодательством Российской Федерации.

4. Строительство, реконструкция объектов капитального строительства на территории городского округа город Бор осуществляются правообладателями земельных участков, объектов капитального строительства в границах объектов их прав в соответствии с требованиями, установленными Градостроительным кодексом Российской Федерации, другими федеральными законами и принятыми в соответствии с ними нормативными правовыми актами органов государственной власти Нижегородской области, органов местного самоуправления городского округа город Бор, устанавливающими особенности осуществления указанной деятельности в городском округе город Бор.

## **Статья 3. О регулировании землепользования и застройки**

1. Землепользование и застройка земельных участков на территории городского округа город Бор, на которые распространяется действие градостроительных регламентов, осуществляются с соблюдением требований градостроительных регламентов, установленных для территориальной зоны, в границах которой расположены земельные участки, а также требований строительных, экологических, санитарно-гигиенических, противопожарных и иных правил и нормативов.

2. Градостроительный регламент определяет правовой режим земельных участков, равно как всего, что находится над и под поверхностью земельных участков, и используется в процессе застройки и последующей эксплуатации объектов капитального строительства на территории городского округа город Бор.

Градостроительный регламент действует в пределах границ территориальной зоны и распространяется в равной мере на все расположенные в одной и той же территориальной зоне земельные участки и объекты капитального строительства независимо от форм собственности.

В случае если земельный участок и объект капитального строительства расположены в границах зон с особыми условиями использования территорий, правовой режим использования и застройки указанного земельного участка определяется градостроительными регламентами и совокупностью ограничений, установленных в соответствии с законодательством Российской Федерации:

3. Основные и вспомогательные виды разрешенного использования земельных участков и объектов капитального строительства правообладателями земельных участков и объектов капитального строительства, за исключением органов государственной власти, органов местного самоуправления, государственных и муниципальных учреждений, государственных и муниципальных унитарных предприятий, выбираются самостоятельно без дополнительных разрешений и согласования.

4. Для применения условно разрешенного вида использования земельных участков и объектов капитального строительства необходимо получение разрешения в соответствии с настоящими Правилами.

После получения разрешения на условно разрешенный вид использования земельных участков, основные виды разрешенного использования земельных участков и объектов

капитального строительства могут применяться наряду с условно разрешенными видами использования земельных участков и объектов капитального строительства.

5. Установленные в границах одной территориальной зоны основные виды разрешенного использования земельных участков и объектов капитального строительства могут применяться одновременно с условно разрешенными видами использования земельных участков и объектов капитального строительства при условии предоставления соответствующего разрешения в соответствии с настоящими Правилами.

6. Вспомогательные виды разрешенного использования земельных участков и объектов капитального строительства, содержащиеся в градостроительном регламенте, могут применяться только в качестве дополнительных по отношению к основным видам разрешенного использования и к условно разрешенным видам использования земельных участков и объектов капитального строительства и только совместно с ними.

7. Для каждого земельного участка и объекта недвижимости, расположенного в границах городского округа город Бор, разрешенным считается такое использование, которое соответствует:

- градостроительному регламенту территориальной зоны, в границах которой они расположены;

- ограничениям зоны с особыми условиями использования территории;

- иным ограничениям использования земельных участков и объектов капитального строительства, устанавливаемым в соответствии с законодательством Российской Федерации.

8. Правовой режим использования и застройки территории земельного участка определяется совокупностью всех требований и ограничений, указанных в [части 7](#) настоящей статьи.

9. Инженерно-технические объекты, сооружения и коммуникации (объекты связи, водоснабжения, теплоснабжения, электроснабжения, газоснабжения, водоотведения, дождевой канализации) являются всегда разрешенными при условии соответствия строительным и противопожарным нормам и правилам, техническим регламентам и классификатору видов разрешенного использования земельных участков.

10. Использование земельных участков, на которые в соответствии с частями 4,6 ст. 36 Градостроительного кодекса Российской Федерации действие градостроительных регламентов не распространяется или для которых градостроительные регламенты не устанавливаются, определяется уполномоченными федеральными органами исполнительной власти, уполномоченными органами исполнительной власти субъекта Российской Федерации или уполномоченными органами местного самоуправления в соответствии с законодательством Российской Федерации.

В соответствии с Градостроительным кодексом РФ для земель особо охраняемых природных территорий градостроительные регламенты не устанавливаются (за исключением земель лечебно-оздоровительных местностей и курортов).

Использование земель или земельных участков, объектов капитального строительства, расположенных в границах особо охраняемых природных территорий, определяется законодательством Российской Федерации в соответствии с федеральными законами, законодательными и иными нормативными правовыми актами Нижегородской области в отношении особо охраняемых природных территорий (в т.ч. паспорта, положения об охранных зонах, утвержденные Правительством Нижегородской области).

11. Размещение на земельном участке объектов капитального строительства, их реконструкция с отклонением от предельных параметров разрешенного строительства, реконструкции объектов капитального строительства допускается после предоставления правообладателю земельного участка разрешения на отклонение от предельных параметров разрешенного строительства, реконструкции объектов капитального строительства в соответствии с требованиями ст. 40 Градостроительного кодекса Российской Федерации.

## **Глава 2. ИЗМЕНЕНИЕ ВИДОВ РАЗРЕШЕННОГО ИСПОЛЬЗОВАНИЯ ЗЕМЕЛЬНЫХ УЧАСТКОВ И ОБЪЕКТОВ КАПИТАЛЬНОГО СТРОИТЕЛЬСТВА ФИЗИЧЕСКИМИ И ЮРИДИЧЕСКИМИ ЛИЦАМИ**

Статья 4. Общий порядок изменения видов разрешенного использования земельных участков и объектов капитального строительства на территории городского округа город Бор. Отклонение от предельных параметров разрешенного строительства, реконструкции объектов капитального строительства.

1. В градостроительном регламенте в отношении земельных участков и объектов капитального строительства, расположенных в пределах соответствующей территориальной зоны, отображенной на карте градостроительного зонирования, установленной настоящими Правилами, указываются виды разрешенного использования земельных участков и объектов капитального строительства.

2. Виды разрешенного использования земельных участков и объектов капитального строительства, содержащиеся в градостроительном регламенте, включают:

- 1) основные виды разрешенного использования;
- 2) условно разрешенные виды использования;
- 3) вспомогательные виды разрешенного использования, допустимые только в качестве дополнительных по отношению к основным видам разрешенного использования и условно разрешенным видам использования и осуществляемые совместно с ними.

3. Описание видов разрешенного использования земельных участков и объектов капитального строительства, установленных в градостроительных регламентах настоящих Правил, определяется в соответствии с классификатором, утвержденным федеральным органом исполнительной власти, осуществляющим функции по выработке государственной политики и нормативно-правовому регулированию в сфере земельных отношений.

4. Изменение видов разрешенного использования земельных участков и объектов капитального строительства на территории городского округа город Бор осуществляется в соответствии с градостроительными регламентами при условии соблюдения требований технических регламентов.

5. Виды разрешенного использования земельных участков и объектов капитального строительства на территории городского округа город Бор выбираются без дополнительных разрешений и согласований из указанных в градостроительном регламенте в качестве основных видов разрешенного использования или вспомогательных по отношению к существующим в пределах объекта права основным или условно разрешенным видам использования.

Изменение видов разрешенного использования земельных участков и объектов капитального строительства на территории городского округа город Бор на вид разрешенного использования, указанный в градостроительном регламенте в качестве условно разрешенного вида использования, осуществляется в порядке, предусмотренном статьей 39 Градостроительного кодекса Российской Федерации и настоящими Правилами.

6. Решения об изменении одного вида разрешенного использования земельных участков и объектов капитального строительства, расположенных на земельных участках, на которые действие градостроительных регламентов не распространяется или для которых градостроительные регламенты не устанавливаются, на другой вид такого использования принимаются в соответствии с федеральными законами.

7. В настоящих Правилах при определении отклонений от предельных параметров разрешенного строительства, реконструкции объектов капитального строительства подразумевается санкционированное в установленном порядке для конкретного земельного участка отступление от предельных параметров разрешенного строительства - минимальных отступов от границ земельных участков в целях определения мест допустимого размещения зданий, строений, сооружений, за пределами которых запрещено строительство зданий, строений, сооружений; предельного количества этажей строений, сооружений; максимального процента застройки в границах земельного участка; отступов от красных линий;

Разрешение на отклонение от предельных параметров разрешенного строительства, реконструкции объектов капитального строительства – документ, оформляемый в соответствии с требованиями Градостроительного кодекса Российской Федерации,

необходимый для получения разрешения на строительство, реконструкцию объектов капитального строительства, с отклонением от предельных параметров разрешенного строительства, реконструкции объектов капитального строительства, установленных градостроительным регламентом для соответствующей территориальной зоны.

### **Глава 3. ПОДГОТОВКА ДОКУМЕНТАЦИИ ПО ПЛАНИРОВКЕ ТЕРРИТОРИИ**

#### **Статья 5. Общие требования к документации по планировке территории.**

1. Подготовка документации по планировке территории осуществляется в целях обеспечения устойчивого развития территорий, в том числе выделения элементов планировочной структуры, установления границ земельных участков, установления границ зон планируемого размещения объектов капитального строительства.

2. Подготовка документации по планировке территории в целях размещения объекта капитального строительства является обязательной в следующих случаях:

1) необходимо изъятие земельных участков для государственных или муниципальных нужд в связи с размещением объекта капитального строительства федерального, регионального или местного значения;

2) необходимы установление, изменение или отмена красных линий;

3) необходимо образование земельных участков в случае, если в соответствии с земельным законодательством образование земельных участков осуществляется только в соответствии с проектом межевания территории;

4) размещение объекта капитального строительства планируется на территориях двух и более муниципальных образований, имеющих общую границу (за исключением случая, если размещение такого объекта капитального строительства планируется осуществлять на землях или земельных участках, находящихся в государственной или муниципальной собственности, и для размещения такого объекта капитального строительства не требуются предоставление земельных участков, находящихся в государственной или муниципальной собственности, и установление сервитутов);

5) планируются строительство, реконструкция линейного объекта (за исключением случая, если размещение линейного объекта планируется осуществлять на землях или земельных участках, находящихся в государственной или муниципальной собственности, и для размещения такого линейного объекта не требуются предоставление земельных участков, находящихся в государственной или муниципальной собственности, и установление сервитутов). Правительством Российской Федерации могут быть установлены иные случаи, при которых для строительства, реконструкции линейного объекта не требуется подготовка документации по планировке территории;

6) планируется размещение объекта капитального строительства, не являющегося линейным объектом, и необходимых для обеспечения его функционирования объектов капитального строительства в границах особо охраняемой природной территории или в границах земель лесного фонда;

7) планируется осуществление комплексного развития территории.

3. Подготовка документации по планировке территории осуществляется в отношении выделяемых проектом планировки территории одного или нескольких смежных элементов планировочной структуры, определенных правилами землепользования и застройки территориальных зон и (или) установленных схемами территориального планирования муниципальных районов, генеральными планами поселений, городских округов функциональных зон, территории, в отношении которой предусматривается осуществление комплексного развития территории.

4. При подготовке документации по планировке территории до установления границ зон с особыми условиями использования территории учитываются размеры этих зон и ограничения по использованию территории в границах таких зон, которые устанавливаются в соответствии с законодательством Российской Федерации

5. Подготовка графической части документации по планировке территории

осуществляется:

1) в соответствии с системой координат, используемой для ведения Единого государственного реестра недвижимости;

2) с использованием цифровых топографических карт, цифровых топографических планов, требования к которым устанавливаются уполномоченным федеральным органом исполнительной власти.

6. Подготовка документации по планировке территории осуществляется в соответствии с материалами и результатами инженерных изысканий. Виды инженерных изысканий, необходимых для подготовки документации по планировке территории, порядок их выполнения, а также случаи, при которых требуется их выполнение, устанавливаются Правительством Российской Федерации. Результаты инженерных изысканий, выполненных для подготовки документации по планировке территории, могут быть использованы для подготовки проектной документации объектов капитального строительства, размещаемых в соответствии с указанной документацией.

## **Статья 6. Подготовка документации по планировке территории**

1. Решения о подготовке документации по планировке территории принимаются администрацией городского округа город Бор, по своей инициативе, либо на основании предложений физических или юридических лиц о подготовке документации по планировке территории за исключением случаев, предусмотренных Градостроительным кодексом Российской Федерации.

2. Указанное в части 1 настоящей статьи решение подлежит опубликованию в порядке, установленном для официального опубликования муниципальных правовых актов, иной официальной информации, в течение трех дней со дня принятия такого решения и размещается на официальном сайте городского округа город Бор в информационно-телекоммуникационной сети «Интернет».

3. Со дня опубликования решения о подготовке документации по планировке территории физические или юридические лица вправе представить в уполномоченный орган, принявший такое решение свои предложения о порядке, сроках подготовки и содержании документации по планировке территории.

4. Подготовка документации по планировке территории осуществляется администрацией городского округа город Бор самостоятельно, подведомственными муниципальными (бюджетными или автономными) учреждениями либо привлекаемыми ими на основании муниципального контракта, заключенного в соответствии с законодательством Российской Федерации о контрактной системе в сфере закупок товаров, работ, услуг для обеспечения муниципальных нужд, иными лицами, за исключением случаев, предусмотренных Градостроительным кодексом Российской Федерации. Подготовка документации по планировке территории, в том числе предусматривающей размещение объектов федерального значения, объектов регионального значения, объектов местного значения, может осуществляться физическими или юридическими лицами за счет их средств.

5. Порядок подготовки документации по планировке территории, разрабатываемой на основании решений уполномоченных органов власти, порядок принятия решения об утверждении документации по планировке территории, порядок внесения изменений в такую документацию, порядок отмены такой документации или ее отдельных частей, порядок признания отдельных частей такой документации не подлежащими применению устанавливаются Правительством Нижегородской области.

6. Случаи, в которых требуется приведение состава и содержания утвержденной документации по планировке территории в соответствии с Градостроительным кодексом Российской Федерации, устанавливаются Правительством Нижегородской области.

7. Органы государственной власти Российской Федерации, органы государственной власти субъектов Российской Федерации, органы местного самоуправления, физические и юридические лица вправе оспорить в судебном порядке документацию по планировке территории.

## **Глава 4. ПРОВЕДЕНИЕ ОБЩЕСТВЕННЫХ ОБСУЖДЕНИЙ, ПУБЛИЧНЫХ СЛУШАНИЙ ПО ВОПРОСАМ ЗЕМЛЕПОЛЬЗОВАНИЯ И ЗАСТРОЙКИ**

### **Статья 7. Общие положения**

1. Общественные обсуждения, публичные слушания проводятся в целях:

- обсуждения проектов в области градостроительной деятельности с участием населения;
- информирования населения о готовящемся решении в области градостроительной деятельности;
- выявления мнения населения по вопросам (проектам), вынесенным на публичные слушания;
- соблюдения прав человека на благоприятные условия жизнедеятельности, прав и законных интересов правообладателей земельных участков и объектов капитального строительства.

2. На общественные обсуждения, публичные слушания в обязательном порядке выносятся:

1) проект генерального плана городского округа город Бор и проекты внесения изменений в него, за исключением случаев, предусматривающих изменение границ городского округа город Бор в целях жилищного строительства или определения зон рекреационного назначения;

2) проект Правил и проекты внесения изменений в них, за исключением случаев, предусмотренным действующим законодательством;

3) проекты планировки территории и проекты межевания территории, за исключением случаев, предусмотренным действующим законодательством;

4) проекты решений о предоставлении разрешения на условно разрешенный вид использования земельного участка или объекта капитального строительства, за исключением случаев, установленных Градостроительным кодексом Российской Федерации, в том числе случаев, если условно разрешенный вид использования земельного участка или объекта капитального строительства включен в градостроительный регламент в установленном для внесения изменений в правила землепользования и застройки порядке после проведения публичных слушаний по инициативе физического или юридического лица, заинтересованного в предоставлении разрешения на условно разрешенный вид использования;

5) проекты решений о предоставлении разрешения на отклонение от предельных параметров разрешенного строительства, реконструкции объектов капитального строительства.

3. Порядок организации и проведения общественных обсуждений, публичных слушаний в области градостроительной деятельности определяется Советом депутатов городского округа город Бор с учетом требований Градостроительного кодекса Российской Федерации.

4. Заключение о результатах общественных обсуждений или публичных слушаний подлежит опубликованию в порядке, установленном для официального опубликования муниципальных правовых актов, иной официальной информации, и размещается на официальном сайте и (или) в информационных системах.

## **Глава 5. ГРАДОСТРОИТЕЛЬНЫЕ РЕГЛАМЕНТЫ**

### **Статья 8. Градостроительные регламенты**

1. Градостроительный регламент устанавливает:

- виды разрешенного использования земельных участков и объектов капитального строительства;
- предельные (минимальные и (или) максимальные) размеры земельных участков;

- предельные параметры разрешенного строительства, реконструкции объектов капитального строительства;
- ограничения использования земельных участков и объектов капитального строительства;
- расчетные показатели минимально допустимого уровня обеспеченности территории объектами коммунальной, транспортной, социальной инфраструктур и расчетные показатели максимально допустимого уровня территориальной доступности указанных объектов для населения в случае, если в границах территориальной зоны, применительно к которой устанавливается градостроительный регламент, предусматривается осуществление деятельности по комплексному развитию территории.

2. Виды разрешенного использования земельных участков определяются в соответствии с классификатором видов разрешенного использования земельных участков, утвержденным федеральным органом исполнительной власти, осуществляющим функции по выработке государственной политики и нормативно-правовому регулированию в сфере земельных отношений (далее по тексту – Классификатор видов разрешенного использования земельных участков).

3. Градостроительный регламент действует в пределах границ территориальной зоны и распространяется в равной мере на все расположенные в одной и той же территориальной зоне земли, земельные участки, здания, строения и сооружения независимо от форм собственности.

В случае, если земли, земельные участки, здания, строения и сооружения расположены в границах зон с особыми условиями использования территорий, правовой режим использования и застройки указанных объектов определяется совокупностью градостроительных регламентов территориальной зоны, в которой они расположены, и ограничений, установленных в соответствии с законодательством Российской Федерации.

4. Градостроительные регламенты, установленные настоящими Правилами, не применяются при образовании земельных участков и изменении вида разрешенного использования земельных участков, на которых расположены не соответствующие градостроительному регламенту здания, сооружения, в целях предоставления земельных участков собственникам таких объектов в соответствии с подпунктом 6 пункта 2 статьи 39.3 и подпунктами 9 и 10 пункта 2 статьи 39.6 Земельного кодекса Российской Федерации. Вид разрешенного использования таких земельных участков устанавливается в соответствии с видом разрешенного использования объектов капитального строительства и Классификатором видов разрешенного использования земельных участков.

5. Вид разрешенного использования «Ведение садоводства» (код 13.2) является разрешенным при образовании земельных участков в целях их предоставления в соответствии с частью 2.7 статьи 3 Федерального закона от 25.10.2001 № 137-ФЗ «О введении в действие Земельного кодекса Российской Федерации», подпунктом 3 пункта 2 статьи 39.3 Земельного кодекса Российской Федерации, подпунктом 7 пункта 2 статьи 39.6 Земельного кодекса Российской Федерации.

Вид разрешенного использования «Для индивидуального жилищного строительства» (код 2.1.) является разрешенным при образовании земельных участков в целях их предоставления в соответствии с пунктом 4 статьи 3 Федерального закона от 25.10.2001 № 137-ФЗ «О введении в действие Земельного кодекса Российской Федерации».

Вид разрешенного использования «земельные участки общего назначения» (код 13.0.) является разрешенным при образовании земельных участков в целях их предоставления в соответствии с подпунктом 3 статьи 39.5, подпунктом 8 пункта 2 статьи 39.6 Земельного кодекса Российской Федерации.

Вид разрешенного использования «Благоустройство территории» (код 12.0.2) является разрешенным при образовании земельных участков в целях их использования для реализации государственных (муниципальных) программ, направленных на создание благоустроенных общественных пространств.

6. Градостроительные регламенты, установленные настоящими правилами, не применяются при образовании в соответствии со статьей 16 Федерального закона от 29



декабря 2004 г. № 189-ФЗ «О введении в действие Жилищного кодекса Российской Федерации», статьей 36 Жилищного кодекса Российской Федерации земельных участков, на которых расположены не соответствующие градостроительному регламенту многоквартирные дома. В таких случаях в отношении образуемого земельного участка, на котором расположен многоквартирный дом, устанавливается вид разрешенного использования:

- «малоэтажная многоквартирная жилая застройка» (код 2.1.1) для многоквартирного дома высотой до четырех надземных этажей, включая мансардный;
- «среднеэтажная жилая застройка» (код 2.5) для многоквартирного дома высотой не ниже четырех и не выше восьми надземных этажей вид разрешенного использования;
- «многоэтажная жилая застройка (высотная застройка)» (код 2.6) для многоквартирного дома высотой девять и выше надземных этажей.

7. Градостроительные регламенты, установленные настоящими правилами, не распространяются на объекты незавершенного жилищного строительства, признанные в порядке, установленном законодательством, проблемными, строящиеся с привлечением средств граждан, обязательства перед которыми не выполняются застройщиками, и на земельные участки под такими объектами.

8. В случае если земельный участок под существующими зданиями, сооружениями, право собственности на которые зарегистрировано в установленном законом порядке, не образован до вступления в силу настоящих Правил и территория под указанными зданиями, сооружениями граничит с территориями общего пользования (красными линиями территорий общего пользования) и (или) земельными участками, образованными до вступления в силу Правил, препятствующими образованию земельного участка под существующими зданиями, сооружениями в соответствии с требованиями градостроительного регламента о минимальных размерах земельных участков, образование такого земельного участка осуществляется без учета таких требований, но с учетом границ указанных территорий общего пользования (красных линий таких территорий), а также границ указанных земельных участков.

9. При образовании земельных участков в границах территории общего пользования в соответствии со схемой расположения земельного участка или земельных участков на кадастровом плане территории, а также земельных участков, образуемых документацией по планировке территории в границах устанавливаемых территорий общего пользования вид разрешенного использования таких земельных участков определяется уполномоченными федеральными органами исполнительной власти, уполномоченными органами исполнительной власти субъектов Российской Федерации или уполномоченными органами местного самоуправления в соответствии с Классификатором видов разрешенного использования земельных участков, включенных в содержание вида разрешенного использования земельных участков (территорий) общего пользования (код 12.0).

10. В настоящих Правилах при определении количества этажей учитываются все надземные этажи, включая технический и мансардный, а также цокольный этаж, если верх его перекрытия находится выше средней планировочной отметки земли не менее чем на 2 м.

Подземная часть, выходящая за абрис проекции здания, не учитывается при определении максимального процента застройки.

11. Сооружения инженерной защиты являются всегда разрешенным вспомогательным видом разрешенного использования объектов капитального строительства.

В пределах территории городского округа город Бор размещение сетей электро-, газо-, тепло-, водоснабжения и водоотведения, а также линейно-кабельных сооружений связи рекомендуется предусматривать в подземном исполнении, за исключением случаев размещения инженерных коммуникаций в границах территорий производственно-коммунальных объектов.

Допускается надземный способ размещения сетей электроснабжения напряжением до 0,4 кВ и сетей связи в границах земельных участков, предоставленных садоводческим, огородническим или дачным некоммерческим объединениям граждан, а также в границах элементов планировочной структуры, занимаемых индивидуальными жилыми домами.

В виде исключения допускается наземный способ размещения тепловых сетей при невозможности подземного их размещения (с условием предоставления инженерно-

технического обоснования) или как временное решение при ликвидации аварийных ситуаций в зимний период.

12. В соответствии с пунктом 4 статьи 85 Земельного кодекса Российской Федерации, частями 8-10 статьи 36 Градостроительного кодекса Российской Федерации объекты капитального строительства, правомерно возведенные до утверждения градостроительных регламентов правилами землепользования и застройки, а также земельные участки, на которых они расположены, виды разрешенного использования которых не соответствуют градостроительному регламенту могут быть использованы по прежнему фактическому виду разрешенного использования, за исключением случаев, если использование таких земельных участков и объектов капитального строительства опасно для жизни или здоровья человека, для окружающей среды, объектов культурного наследия. При этом любая реконструкция таких объектов, то есть изменение этих объектов, может осуществляться только путем приведения их в соответствие с градостроительным регламентом, а изменение видов разрешенного использования может осуществляться путем приведения их в соответствие с видами разрешенного использования, установленными градостроительным регламентом.

## **Глава 6. ВНЕСЕНИЕ ИЗМЕНЕНИЙ В ПРАВИЛА ЗЕМЛЕПОЛЬЗОВАНИЯ И ЗАСТРОЙКИ В ГОРОДСКОМ ОКРУГЕ ГОРОД БОР**

### **Статья 9. Порядок внесения изменений в настоящие Правила**

1. Внесение изменений в настоящие Правила осуществляется уполномоченным органом в порядке, предусмотренном действующим законодательством.

Внесение изменений носит заявительный характер, осуществляется по основаниям и в случаях, предусмотренных Градостроительным кодексом Российской Федерации.

В разработке проекта могут принимать участие как органы исполнительной власти и органы местного самоуправления так и любые заинтересованные лица.

Администрацией городского округа города Бор создается комиссия по подготовке проекта правил землепользования и застройки территории городского округа город Бор (далее – Комиссия ) для обеспечения выполнения задач градостроительного зонирования и обеспечения устойчивого развития территории на основании территориального планирования и градостроительного зонирования, действующая на основании положения, утвержденного постановлением администрации городского округа город Бор.

2. Внесение изменений в карту градостроительного зонирования, карту зон с особыми условиями использования территории, карту градостроительного зонирования с отображением территорий, в границах которых предусматривается осуществление комплексного развития, и в градостроительные регламенты может осуществляться применительно ко всей территории городского округа город Бор либо к его части.

Внесение изменений в порядок применения настоящих Правил и в градостроительные регламенты осуществляется применительно ко всей территории городского округа город Бор.

3. Продолжительность общественных обсуждений или публичных слушаний по проекту о внесении изменений в настоящие Правила не может превышать срок, установленный Градостроительным кодексом Российской Федерации.

4. В случае подготовки изменения в карту градостроительного зонирования Правил в отношении части территории городского округа город Бор общественные обсуждения или публичные слушания по проекту о внесении изменения в Правила проводятся с участием правообладателей земельных участков и (или) объектов капитального строительства, находящихся в границах указанной части территории городского округа город Бор.

В случае подготовки изменения в Правила в части внесения изменений в градостроительный регламент, установленный для конкретной территориальной зоны, публичные слушания или общественные обсуждения по внесению изменений в Правила проводятся в границах территориальной зоны, для которой установлен такой градостроительный регламент.

В случаях, указанных в абзацах первом и втором настоящей части, срок проведения

общественных обсуждений или публичных слушаний не может превышать срок, установленный Градостроительным кодексом Российской Федерации.

5. После завершения общественных обсуждений или публичных слушаний по проекту о внесении изменения в настоящие Правила, Комиссия рассматривает результаты общественных обсуждений или публичных слушаний, по результатам рассмотрения формирует и направляет указанный проект главе местной администрации.

6. Глава администрации принимает решение об утверждении Правил (в случае принятия нормативного правового акта органа государственной власти Нижегородской области об утверждении правил землепользования и застройки местной администрацией), о направлении указанного проекта в представительный орган местного самоуправления или об отклонении проекта Правил и о направлении его на доработку с указанием даты его повторного представления.

7. Изменения в Правила подлежат опубликованию в порядке, установленном для официального опубликования правовых актов, и размещаются на официальном сайте городского округа город Бор, в информационно-телекоммуникационной сети «Интернет», Государственной информационной системе обеспечения градостроительной деятельности Нижегородской области, Федеральной государственной информационной системе территориального планирования.

8. Физические и юридические лица вправе оспорить решение об утверждении изменений в Правила в судебном порядке.

## **Статья 10. Заключительные и переходные положения**

1. Документация по планировке территории, в отношении которой на момент утверждения Правил уполномоченным органом по результатам проверки на соответствие ее требованиям ч. 10 ст. 45 Градостроительного кодекса Российской Федерации принято решение о проведении общественных обсуждений, публичных слушаний или об утверждении без проведения общественных обсуждений, публичных слушаний (в случаях, установленных Градостроительным кодексом РФ), подлежит утверждению в соответствии с Правилами землепользования и застройки городского округа город Бор в редакции, действовавшей на момент принятия указанного решения.

2. Подготовка документации по планировке территории осуществляется лицами, указанными в подпункте 1 пункта 11 ст. 45 Градостроительного кодекса РФ, в соответствии с градостроительными регламентами, установленными правилами землепользования и застройки городского округа город Бор в редакции, действующей на дату опубликования извещения о проведении аукциона. Внесение изменений в такую документацию по планировке территории осуществляется в соответствии с действующей редакцией Правил.

3. Образуемый земельный участок признается соответствующим градостроительному регламенту, если решение об утверждении схемы расположения земельного участка на кадастровом плане территории или проекта межевания территории, предусматривающих образование такого участка, принято уполномоченным органом до вступления в силу настоящих Правил, если иное не установлено федеральным законодательством.

Образованный земельный участок признается соответствующим градостроительному регламенту в части предельных (максимальных) и (или) минимальных размеров земельных участков, в случае если государственный кадастровый учет такого земельного участка осуществлен до вступления в силу настоящих Правил.

4. В целях создания условий для выбора наиболее эффективных видов разрешенного использования земельных участков и объектов капитального строительства в пределах территориальных зон могут устанавливаться подзоны с одинаковыми видами разрешенного использования земельных участков и объектов капитального строительства, но с различными предельными (минимальными и (или) максимальными) размерами земельных участков и предельными параметрами разрешенного строительства, реконструкции объектов капитального строительства и сочетаниями таких размеров и параметров. При установлении подзон допускается дополнение иными предельными параметрами разрешенного

строительства, реконструкции объектов капитального строительства, не указанными в градостроительном регламенте территориальной зоны на основании разработанной документации по планировке территории. Подзоны, установленные в границах территориальных зон, указаны в статье 21 настоящих Правил.

5. К земельному участку, расположенному в двух и более территориальных зонах, применяются положения по территориальной зоне, в которой расположено 70% и более % земельного участка, если земельный участок сформирован до вступления в силу настоящих Правил. До внесения сведений о границах территориальных зон в единый государственный кадастр недвижимости к земельному участку, сформированному до вступления в силу настоящих Правил, применяются положения той территориальной зоны, в которой находится 70 и более процентов площади указанного земельного участка.

6. Принятые до вступления в силу настоящих Правил рекомендации Комиссии о предоставлении разрешения на условно разрешенный вид использования земельного участка или объекта капитального строительства и на отклонение от предельных параметров разрешенного строительства, реконструкции объектов капитального строительства являются действительными и служат основанием для последующего принятия решения администрации городского округа город Бор о предоставлении такого разрешения, если иное не установлено федеральным законодательством.

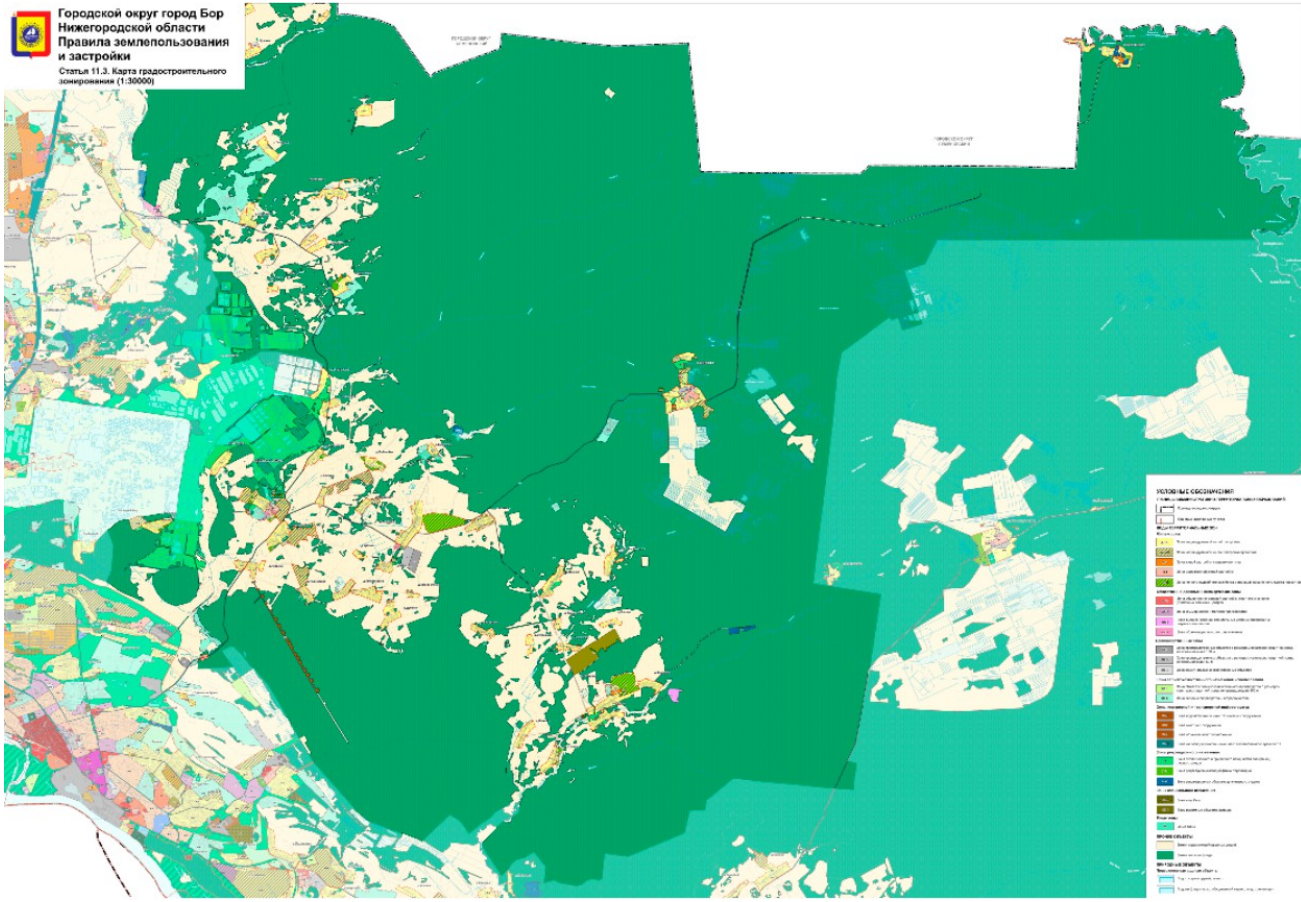
Принятые до вступления в силу настоящих Правил рекомендации Комиссии о предоставлении разрешения на условно разрешенный вид использования земельного участка или объекта капитального строительства и на отклонение от предельных параметров разрешенного строительства, реконструкции объектов капитального строительства являются действительными и служат основанием для последующего принятия решения о предоставлении разрешения, если иное не установлено федеральным законодательством.





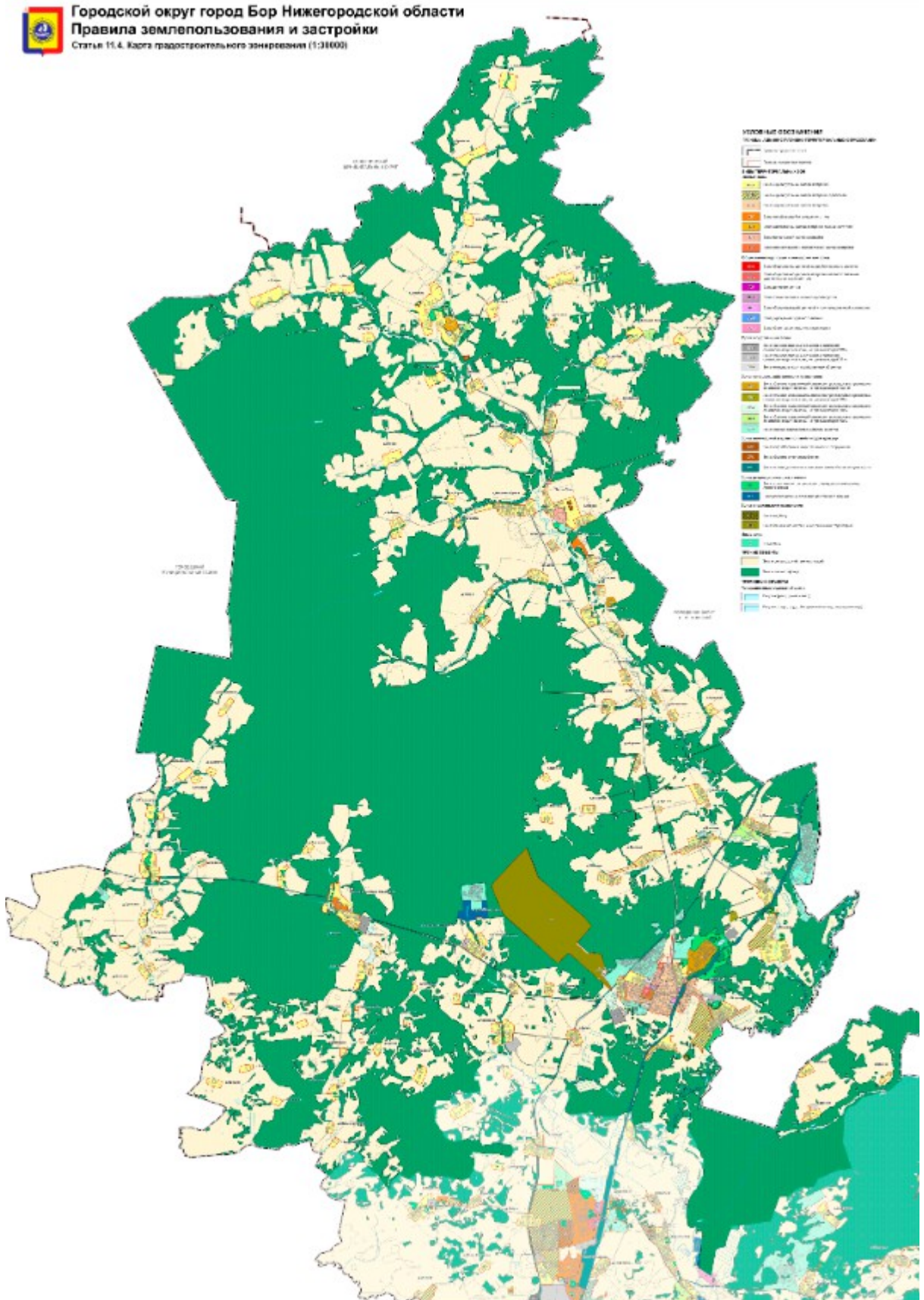


## Карта «Статья 11.3. Карта градостроительного зонирования»





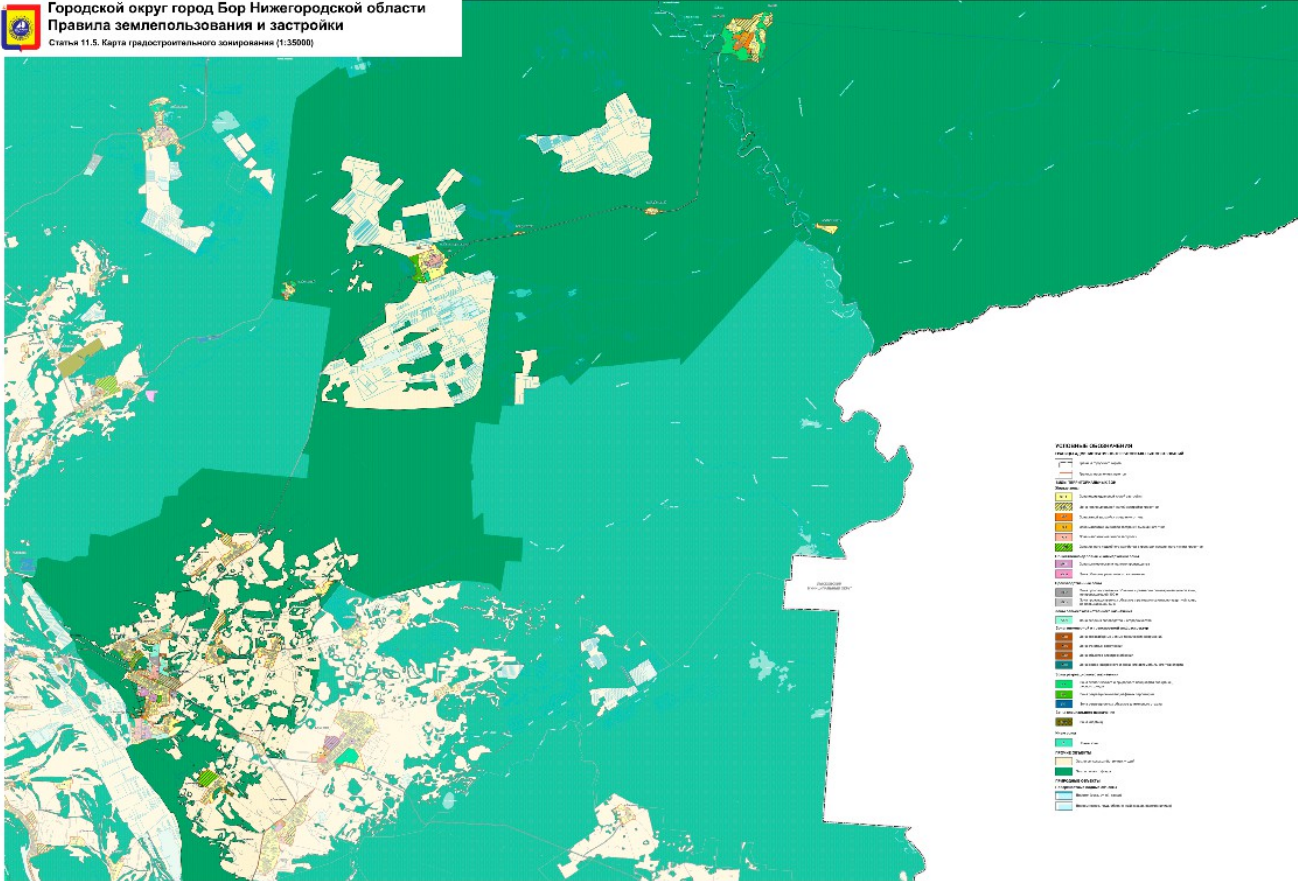
## Карта «Статья 11.4. Карта градостроительного зонирования»





# Карта «Статья 11.5. Карта градостроительного зонирования»

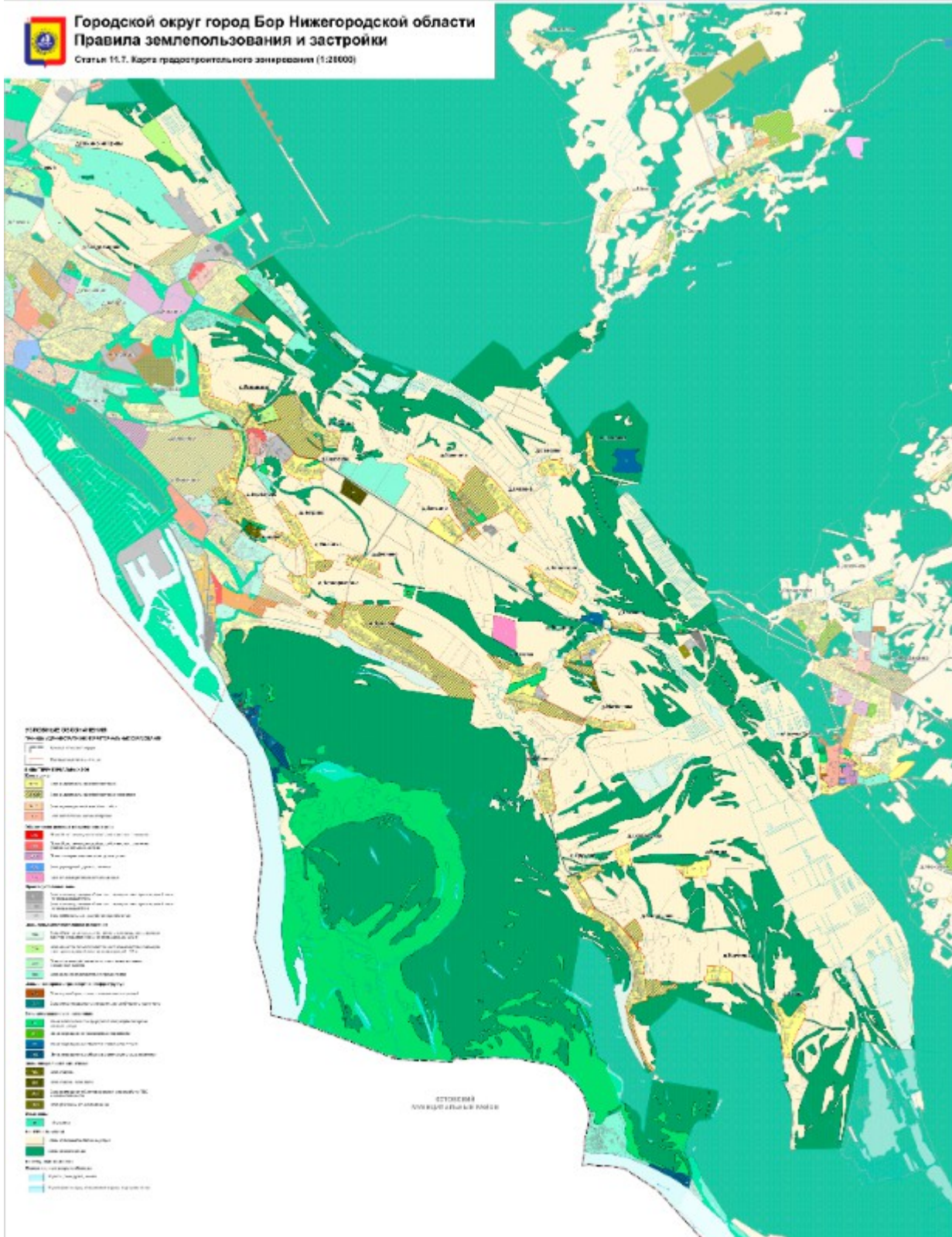
Городской округ город Бор Нижегородской области  
Правила землепользования и застройки  
Статья 11.5. Карта градостроительного зонирования (1:35000)







### Карта «Статья 11.7. Карта градостроительного зонирования»



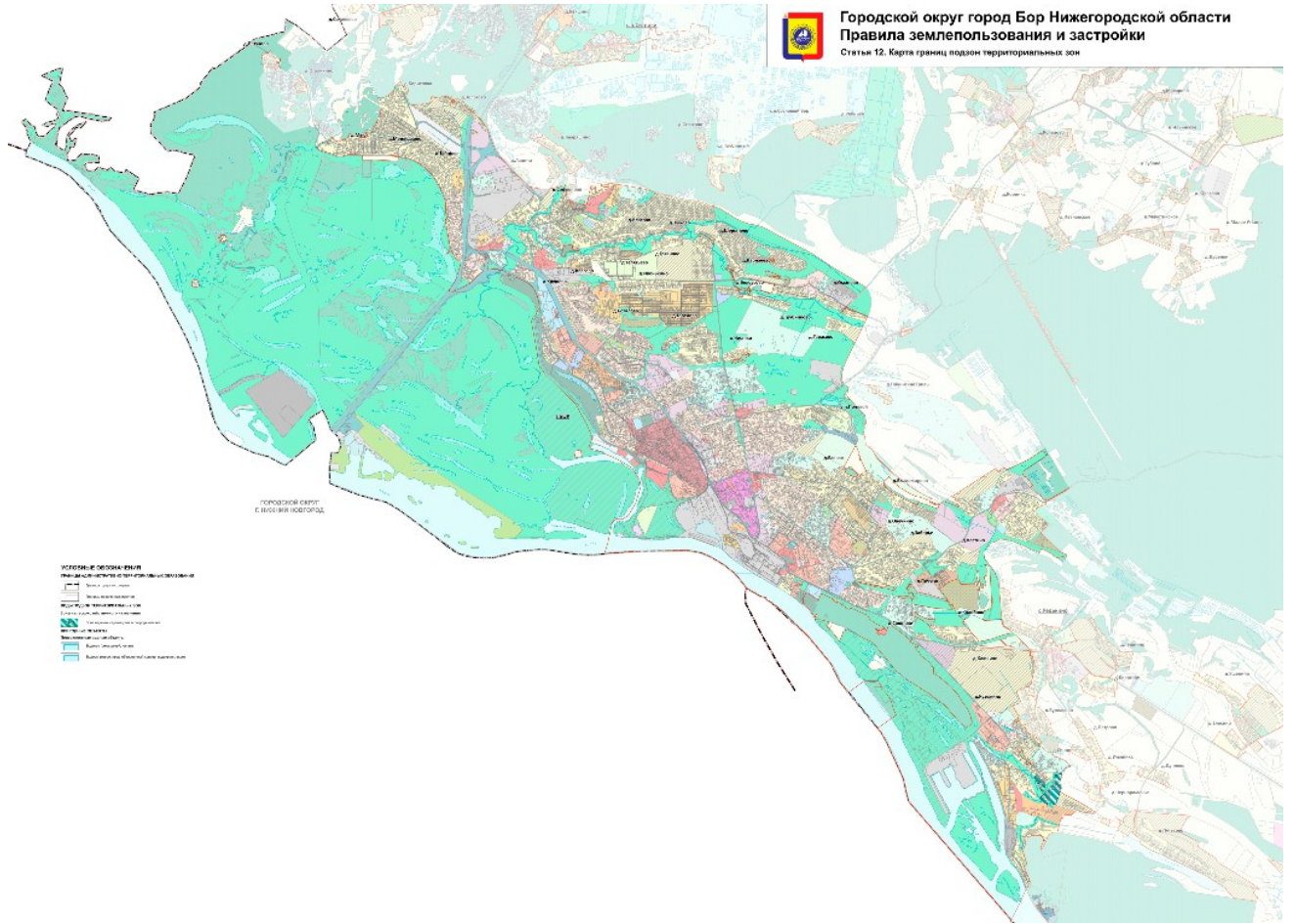


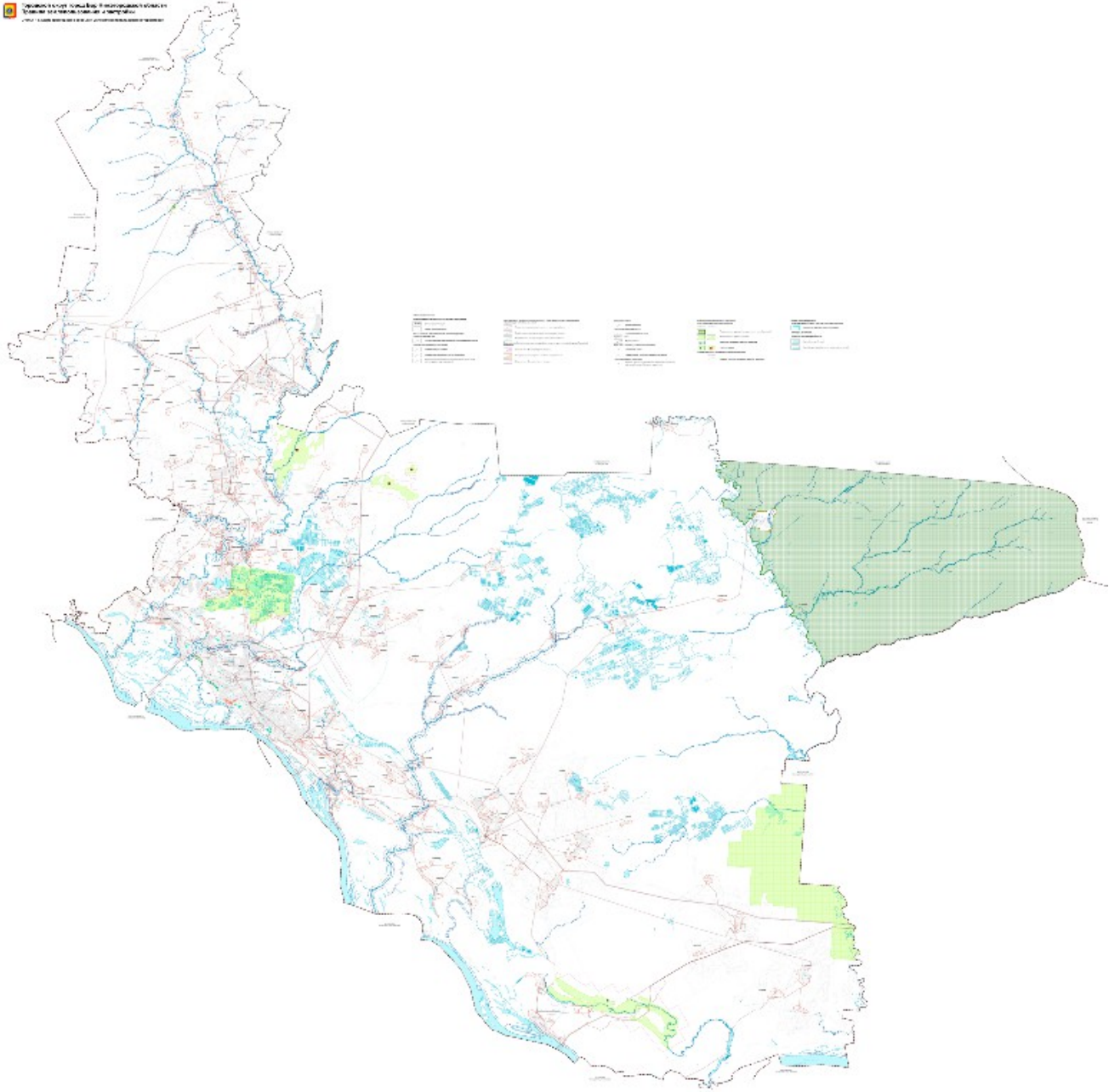




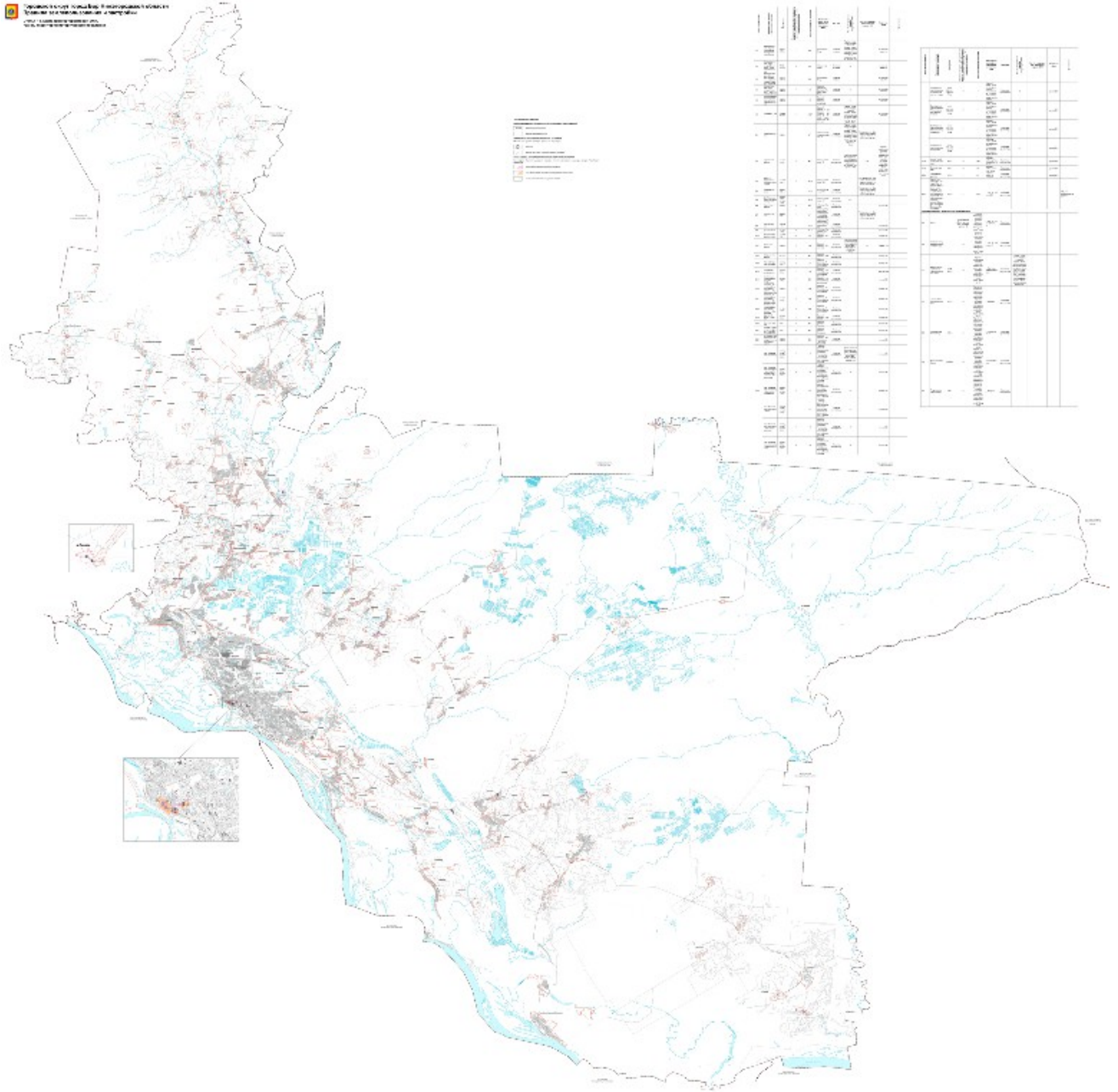


# Карта «Статья 12. Карта границ подзон территориальных зон»



**Карта «Статья 13. Карта границ зон с особыми условиями использования территории»**

**Карта «Статья 14. Карта границ территорий ОКН, границ территории исторического поселения»**





### ЧАСТЬ III. ГРАДОСТРОИТЕЛЬНЫЕ РЕГЛАМЕНТЫ

#### Статья 15. Перечень территориальных зон и подзон

На карте градостроительного зонирования территории городского округа город Бор выделены следующие виды территориальных зон и подзон:

Кодовое обозначение территориальных зон	Наименование территориальных зон	Кодовое обозначение подзоны расположенной в границах территориальной зоны
<b>Жилые зоны</b>		
Ж-1А	Зона индивидуальной жилой застройки	
Ж-1АП	Зона индивидуальной жилой застройки проектная	
Ж-1Б	Зона индивидуальной жилой застройки	
ЛПП	Зона личного подсобного хозяйства в границах населенного пункта проектная	
Ж-2	Зона жилой застройки смешанного типа	
Ж-2П	Зона жилой застройки смешанного типа проектная	
Ж-3	Зона малоэтажной жилой застройки смешанного типа	
Ж-3П	Зона малоэтажной жилой застройки смешанного типа проектная	
Ж-4	Зона малоэтажной жилой застройки	
Ж-5	Зона среднеэтажной и многоэтажной жилой застройки	
Ж-5П	Зона среднеэтажной и многоэтажной жилой застройки проектная	
<b>Общественно-деловые и коммерческие зоны</b>		
ОЦ-1	Зона общественно-деловой застройки городского центра	
ОЦ-2	Зона общественно-деловой застройки местного значения	
ОЦ-2П	Зона общественно-деловой застройки местного значения проектная	
ОЦ-3	Зона общественно-деловой застройки местного значения удаленных сельских центров	
ДК-1	Зона делового центра	

Кодовое обозначение территориальных зон	Наименование территориальных зон	Кодовое обозначение подзоны расположенной в границах территориальной зоны
ДК-2	Зона коммерческая и мелкого производства	
ДК-2П	Зона коммерческая и мелкого производства проектная	
ДК-3	Зона обслуживающей, деловой и производственной активности	
ОС-1	Зона учреждений здравоохранения	
ОС-2	Зона высших, средних специальных учебных заведений и научных комплексов	
ОС-3	Зона спортивных и спортивно-зрелищных сооружений	
ОС-3П	Зона спортивных и спортивно-зрелищных сооружений проектная	
ОС-4	Зона объектов религиозного назначения	
<b>Производственные зоны</b>		
ПК-1	Зона производственных объектов с размером санитарно-защитной зоны, не превышающей 300 м	
ПК-2	Зона производственных объектов с размером санитарно-защитной зоны, не превышающей 100 м	
ПК-2П	Зона производственных объектов с размером санитарно-защитной зоны, не превышающей 100 м проектная	
ПК-3	Зона производственных объектов с размером санитарно-защитной зоны, не превышающей 50 м	
ПК-4	Зона коммунальных и хозяйственных объектов	
<b>Зоны сельскохозяйственного назначения</b>		
СХ-1	Зона объектов сельскохозяйственного производства с размером санитарно-защитной зоны, не превышающей 1000 м	
СХ-2	Зона объектов сельскохозяйственного производства с размером санитарно-защитной зоны, не превышающей 500 м	
СХ-3	Зона объектов сельскохозяйственного производства	

Кодовое обозначение территориальных зон	Наименование территориальных зон	Кодовое обозначение подзоны расположенной в границах территориальной зоны
	с размером санитарно-защитной зоны, не превышающей 300 м	
СХ-4	Зона объектов сельскохозяйственного производства с размером санитарно-защитной зоны, не превышающей 100 м	
СХ-5	Зона сельскохозяйственного использования на землях населенных пунктов	
СХ-6	Зона ведения садоводства и огородничества	СХ-6.1
<b>Зоны инженерной и транспортной инфраструктур</b>		
ИТ-1	Зона водозаборных и иных технических сооружений	
ИТ-2	Зона очистных сооружений	
ИТ-3	Зона объектов электроснабжения	
ИТ-4	Зона железнодорожного и внешнего автомобильного транспорта	
<b>Зоны рекреационного назначения</b>		
Р-1	Зона экологического и природного ландшафта вне границ лесного фонда	
Р-2	Зона рекреационно-ландшафтных территорий	
Р-3	Зона парков, скверов, набережных, бульваров	
Р-4	Зона специализированных и тематических ландшафтных парков	
Р-5	Зона рекреационных объектов длительного отдыха	
Р-5П	Зона рекреационных объектов длительного отдыха проектная	
Р-5П*	Зона рекреационных объектов длительного отдыха проектная	
<b>Зоны специального назначения</b>		
СП-1	Зона кладбищ	
СП-1П	Зона кладбищ проектная	
СП-2	Зона размещения объектов хранения и переработки	

<b>Кодовое обозначение территориальных зон</b>	<b>Наименование территориальных зон</b>	<b>Кодовое обозначение подзоны расположенной в границах территориальной зоны</b>
	ТБО и скотомогильников	
СП-3	Зона военных объектов и иных режимных территорий	
СП-4	Зона режимных объектов авиации	
<b>Иные зоны</b>		
И	Иные зоны	

## Статья 16. Градостроительные регламенты. Жилые зоны.

### Ж-1А. Зона индивидуальной жилой застройки

Наименование вида разрешенного использования земельного участка	Описание вида разрешенного использования земельного участка	Код (числовое обозначение ВРИ земельного участка согласно классификатору)	Предельные (минимальные и (или) максимальные) размеры земельных участков		Предельное количество этажей/высота		Максимальный процент застройки, %	Минимальные отступы от границ земельного участка, м	Иные параметры разрешенного строительства, реконструкции объектов капитального строительства
			$S_{min}$ , кв.м.	$S_{max}$ , кв.м.	этажность	высота, м			
1	2	3	4	5	6	7	8	9	10
<b>Основные виды разрешенного использования</b>									
Для индивидуального жилищного строительства	Размещение жилого дома (отдельно стоящего здания количеством надземных этажей не более чем три, высотой не более двадцати метров, которое состоит из комнат и помещений вспомогательного использования, предназначенных для удовлетворения гражданами бытовых и иных нужд, связанных с их проживанием в таком здании, не предназначенного для раздела на самостоятельные объекты недвижимости); выращивание сельскохозяйственных культур; размещение индивидуальных гаражей и	2.1	800	2500	3 для индивидуального жилого дома, 1 для хозяйственных построек	*	40	3 до жилого дома; 1 до хоз. построек	1. При образовании земельных участков (в том числе путем раздела или выдела) минимальная ширина и длина земельного участка не менее 12 м; 2. Минимальный отступ от красной линии – 3 м при осуществлении нового строительства; 3. Максимальная высота построек от уровня земли до верха скатной кровли (конька), за исключением дома: – 7 м для построек для

Наименование вида разрешенного использования земельного участка	Описание вида разрешенного использования земельного участка	Код (числовое обозначение ВРИ (аттору) земельного участка согласно	Предельные (минимальные и (или) максимальные) размеры земельных участков		Предельное количество этажей/высота		% Максимальный процент	го Минимальные отступы	Иные параметры разрешенного строительства, реконструкции объектов капитального строительства
			S <sub>min</sub> , кв.м.	S <sub>max</sub> , кв.м.	этажность	высота, м			
	хозяйственных построек								содержания сельскохозяйственных животных в сельских населенных пунктах; – 4,5 м для других построек; 4. Условия размещения отдельных объектов: - не допускается размещать со стороны улиц постройки, за исключением домов и гаражей; - слив дождевых и талых вод, а также лавинообразное падение снега должно осуществляться на свой участок; - кровля гаража должна быть плоской и иметь скат на свой участок; - ворота гаража в открытом состоянии не должны выходить за пределы земельного участка.
Предоставление коммунальных услуг	Размещение зданий и сооружений, обеспечивающих поставку воды, тепла, электричества, газа, отвод канализационных стоков, очистку и уборку объектов недвижимости (котельных, водозаборов, очистных сооружений, насосных станций, водопроводов, линий электропередач, трансформаторных подстанций, газопроводов, линий связи, телефонных станций, канализаций, стоянок, гаражей и мастерских для обслуживания уборочной и аварийной техники, сооружений, необходимых для сбора и	3.1.1	*	*	*	*	*	*	*

Наименование вида разрешенного использования земельного участка	Описание вида разрешенного использования земельного участка	Код (числовое обозначение ВРИ земельного участка согласно	Предельные (минимальные и (или) максимальные) размеры земельных участков		Предельное количество этажей/высота		% Максимальный процент	го Минимальные отступы	Иные параметры разрешенного строительства, реконструкции объектов капитального строительства
			S <sub>min</sub> , кв.м.	S <sub>max</sub> , кв.м.	этажность	высота, м			
	плавки снега)								
Улично-дорожная сеть	Размещение объектов улично-дорожной сети: автомобильных дорог, трамвайных путей и пешеходных тротуаров в границах населенных пунктов, пешеходных переходов, бульваров, площадей, проездов, велодорожек и объектов велотранспортной и инженерной инфраструктуры; размещение придорожных стоянок (парковок) транспортных средств в границах городских улиц и дорог, за исключением предусмотренных видами разрешенного использования с кодами 2.7.1, 4.9, 7.2.3, а также некапитальных сооружений, предназначенных для охраны транспортных средств	12.0.1	*	*	*	*	*	*	*
Земельные участки (территории) общего пользования	Земельные участки общего пользования. Содержание данного вида разрешенного использования включает в себя содержание видов разрешенного использования с кодами 12.0.1 - 12.0.2	12.0.	*	*	*	*	*	*	*
<b>Условно разрешенные виды использования</b>									
Дошкольное, начальное и среднее образование	Размещение объектов капитального строительства, предназначенных для просвещения, дошкольного, начального и среднего общего образования (детские ясли, детские сады, школы, лицеи, гимназии, художественные, музыкальные школы, образовательные кружки и иные организации, осуществляющие деятельность по воспитанию, образованию и	3.5.1	Для дошкольного образования						*
			*	*	3	*	*	*	
			Для начального и среднего общего образования						
			*	*	5	*	*	*	

Наименование вида разрешенного использования земельного участка	Описание вида разрешенного использования земельного участка	Код (числовое обозначение ВРИ (атору) земельного участка согласно	Предельные (минимальные и (или) максимальные) размеры земельных участков		Предельное количество этажей/высота		% Максимальный процент	го Минимальные отступы	Иные параметры разрешенного строительства, реконструкции объектов капитального строительства
			S <sub>min</sub> , кв.м.	S <sub>max</sub> , кв.м.	этажность	высота, м			
	просвещению, в том числе зданий, спортивных сооружений, предназначенных для занятия обучающихся физической культурой и спортом								
Амбулаторно-поликлиническое обслуживание	Размещение объектов капитального строительства, предназначенных для оказания гражданам амбулаторно-поликлинической медицинской помощи (поликлиники, фельдшерские пункты, пункты здравоохранения, центры матери и ребенка, диагностические центры, молочные кухни, станции донорства крови, клинические лаборатории)	3.4.1	*	*	4	*	*	*	*
Отдых (рекреация)	Обустройство мест для занятия спортом, физической культурой, пешими или верховыми прогулками, отдыха и туризма, наблюдения за природой, пикников, охоты, рыбалки и иной деятельности; создание и уход за городскими лесами, скверами, прудами, озерами, водохранилищами, пляжами, а также обустройство мест отдыха в них. Содержание данного вида разрешенного использования включает в себя содержание видов разрешенного использования с кодами 5.1 - 5.5	5.0	*	*	*	*	*	*	*
Спорт	Размещение зданий и сооружений для занятия спортом. Содержание данного вида разрешенного использования включает в себя содержание видов разрешенного использования с кодами	5.1	2000	*	2	*	80	3	Минимальный отступ от красной линии – 3 м при осуществлении нового строительства/



Наименование вида разрешенного использования земельного участка	Описание вида разрешенного использования земельного участка	Код (числовое обозначение ВРИ земельного участка согласно	Предельные (минимальные и (или) максимальные) размеры земельных участков		Предельное количество этажей/высота		% Максимальный процент	го Минимальные отступы	Иные параметры разрешенного строительства, реконструкции объектов капитального строительства
			S <sub>min</sub> , кв.м.	S <sub>max</sub> , кв.м.	этажность	высота, м			
	5.1.1 - 5.1.7								
Осуществление религиозных обрядов	Размещение зданий и сооружений, предназначенных для совершения религиозных обрядов и церемоний (в том числе церкви, соборы, храмы, часовни, мечети, молельные дома, синагоги)	3.7.1	*	*	*	*	50	*	Минимальный отступ от красной линии – 3 м при осуществлении нового строительства.
Магазины	Размещение объектов капитального строительства, предназначенных для продажи товаров, торговая площадь которых составляет до 5000 кв.м.	4.4	200	*	2	*	75	3	1. Минимальный отступ от красной линии – 3 м при осуществлении нового строительства; 2. Максимальная торговая площадь магазина 500 кв.м.
Бытовое обслуживание	Размещение объектов капитального строительства, предназначенных для оказания населению или организациям бытовых услуг (мастерские мелкого ремонта, ателье, бани, парикмахерские, прачечные, химчистки, похоронные бюро)	3.3	*	*	3	*	75	3	Минимальный отступ от красной линии – 3 м при осуществлении нового строительства.
Дома социального обслуживания	Размещение зданий, предназначенных для размещения домов престарелых, домов ребенка, детских домов, пунктов ночлега для бездомных граждан; размещение объектов капитального строительства для временного размещения вынужденных переселенцев, лиц, признанных беженцами	3.2.1	*	*	4	*	75	3	Минимальный отступ от красной линии – 3 м, при осуществлении нового строительства.
Оказание социальной помощи населению	Размещение зданий, предназначенных для служб психологической и бесплатной юридической помощи, социальных, пенсионных и иных служб (службы занятости населения, пункты	3.2.2	*	*	4	*	80	3	Минимальный отступ от красной линии – 3 м, при осуществлении нового строительства.

Наименование вида разрешенного использования земельного участка	Описание вида разрешенного использования земельного участка	Код (числовое обозначение ВРИ земельного участка согласно	Предельные (минимальные и (или) максимальные) размеры земельных участков		Предельное количество этажей/высота		% Максимальный процент	го Минимальные отступы	Иные параметры разрешенного строительства, реконструкции объектов капитального строительства
			S <sub>min</sub> , кв.м.	S <sub>max</sub> , кв.м.	этажность	высота, м			
	питания малоимущих граждан), в которых осуществляется прием граждан по вопросам оказания социальной помощи и назначения социальных или пенсионных выплат, а также для размещения общественных некоммерческих организаций: некоммерческих фондов, благотворительных организаций, клубов по интересам								
Оказание услуг связи	Размещение зданий, предназначенных для размещения пунктов оказания услуг почтовой, телеграфной, междугородней и международной телефонной связи	3.2.3	*	*	2	*	75	3	Минимальный отступ от красной линии – 3 м, при осуществлении нового строительства.
<b>Вспомогательные виды разрешенного использования не установлены</b>									

Примечание: \* - Предельные размеры земельных участков и предельные параметры разрешенного строительства, реконструкции объектов капитального строительства не подлежат установлению.

## Ж-1АП. Зона индивидуальной жилой застройки проектная

Зона выделена в целях обеспечения комплексного и устойчивого развития городских (сельских) территорий, выбора наиболее эффективного использования территории с учетом решений Генерального плана и предусматривающая изменение параметров, функции существующей застройки. Размещение объектов капитального строительства может осуществляться при условии обязательной подготовки документации по планировке территории. Подготовка документации по планировке территории осуществляется в соответствии с градостроительными регламентами территориальной зоны Ж-1А.

Наименование вида разрешенного использования земельного участка	Описание вида разрешенного использования земельного участка	Код (числовое обозначение ВРИ земельного участка согласно классификатору)	Предельные (минимальные и (или) максимальные) размеры земельных участков		Предельное количество этажей/высота		Максимальный процент застройки, %	Минимальные отступы от границ земельного участка, м	Иные параметры разрешенного строительства, реконструкции объектов капитального строительства
			$S_{min}$ , кв.м.	$S_{max}$ , кв.м.	этажность	высота, м			
1	2	3	4	5	6	7	8	9	10
<b>Основные виды разрешенного использования</b>									
Предоставление коммунальных услуг	Размещение зданий и сооружений, обеспечивающих поставку воды, тепла, электричества, газа, отвод канализационных стоков, очистку и уборку объектов недвижимости (котельных, водозаборов, очистных сооружений, насосных станций, водопроводов, линий электропередач, трансформаторных подстанций, газопроводов, линий связи, телефонных станций, канализаций, стоянок, гаражей и мастерских для обслуживания уборочной и аварийной техники,	3.1.1	*	*	*	*	*	*	*

Наименование вида разрешенного использования земельного участка	Описание вида разрешенного использования земельного участка	Код (числовое обозначение ВРИ земельного участка)	Предельные (минимальные и (или) максимальные) размеры земельных участков		Предельное количество этажей/ высота		Максимальный процент застройки, %	Минимальные отступы от границ земельного участка, м	Иные параметры разрешенного строительства, реконструкции объектов капитального строительства
			$S_{min}$ , кв.м.	$S_{max}$ , кв.м.	этажность	высота, м			
1	2	3	4	5	6	7	8	9	10
	сооружений, необходимых для сбора и плавки снега)								
Земельные участки (территории) общего пользования	Земельные участки общего пользования. Содержание данного вида разрешенного использования включает в себя содержание видов разрешенного использования с <a href="#">кодами 12.0.1 - 12.0.2</a>	12.0	*	*	*	*	*	*	*
<b>Условно разрешенные виды использования не установлены</b>									
<b>Вспомогательные виды разрешенного использования не установлены</b>									

Примечание: \* - Предельные размеры земельных участков и предельные параметры разрешенного строительства, реконструкции объектов капитального строительства не подлежат установлению.

## Ж-1Б. Зона жилой застройки индивидуальными жилыми домами (площадь земельных участков 400-1000 кв.м.)

Наименование вида разрешенного использования земельного участка	Описание вида разрешенного использования земельного участка	Код (числовое обозначение ВРИ (классификатору) земельного участка согласно	Предельные (минимальные и (или) максимальные) размеры земельных участков		Предельное количество этажей/ высота		Максимальный процент застройки, %	Минимальные отступы от границ земельного участка, м	Иные параметры разрешенного строительства, реконструкции объектов капитального строительства
			$S_{min}$ , кв.м.	$S_{max}$ , кв.м.	этажность	высота, м			
1	2	3	4	5	6	7	8	9	10
<b>Основные виды разрешенного использования</b>									
Для индивидуального жилищного строительства	Размещение жилого дома (отдельно стоящего здания количеством надземных этажей не более чем три, высотой не более двадцати метров, которое состоит из комнат и помещений вспомогательного использования, предназначенных для удовлетворения гражданами бытовых и иных нужд, связанных с их проживанием в таком здании, не предназначенного для раздела на самостоятельные объекты недвижимости); выращивание сельскохозяйственных культур; размещение индивидуальных гаражей и хозяйственных построек	2.1	400	1000	3 для индивидуального жилого дома, 1 для хозяйственных построек	*	40	3 до жилого дом; 1 до хоз. построек	1. При образовании земельных участков (в том числе путем раздела или выдела) минимальная ширина и длина земельного участка не менее 12 м; 2. Минимальный отступ от красной линии – 3 м при осуществлении нового строительства; 3. Максимальная высота построек от уровня земли до верха скатной кровли (конька), за исключением дома: – 7 м для построек для содержания сельскохозяйственных животных в сельских населенных пунктах; – 4,5 м для других построек; 4. Условия размещения отдельных объектов: - не допускается размещать со

Наименование вида разрешенного использования земельного участка	Описание вида разрешенного использования земельного участка	Код (числовое обозначение ВРИ земельного участка)	Предельные (минимальные и (или) максимальные) размеры земельных участков		Предельное количество этажей/ высота		Максимальный процент застройки, %	Минимальные отступы от границ земельного участка,	Иные параметры разрешенного строительства, реконструкции объектов капитального строительства
			$S_{\min}$ , кв.м.	$S_{\max}$ , кв.м.	этажность	высота, м			
1	2	3	4	5	6	7	8	9	10
									стороны улиц постройки, за исключением домов и гаражей; - слив дождевых и талых вод, а также лавинообразное падение снега должно осуществляться на свой участок; - кровля гаража должна быть плоской и иметь скат на свой участок; - ворота гаража в открытом состоянии не должны выходить за пределы земельного участка.
Предоставление коммунальных услуг	Размещение зданий и сооружений, обеспечивающих поставку воды, тепла, электричества, газа, отвод канализационных стоков, очистку и уборку объектов недвижимости (котельных, водозаборов, очистных сооружений, насосных станций, водопроводов, линий электропередач, трансформаторных подстанций, газопроводов, линий связи, телефонных станций, канализаций, стоянок, гаражей и мастерских для обслуживания уборочной и аварийной техники, сооружений, необходимых для сбора и плавки снега)	3.1.1	*	*	*	*	*	*	*
Улично-дорожная сеть	Размещение объектов улично-дорожной сети: автомобильных дорог, трамвайных путей и пешеходных тротуаров в границах населенных пунктов, пешеходных переходов, бульваров, площадей, проездов, велодорожек и объектов велотранспортной и инженерной	12.0.1	*	*	*	*	*	*	*

Наименование вида разрешенного использования земельного участка	Описание вида разрешенного использования земельного участка	Код (числовое обозначение) ВРИ земельного участка	Предельные (минимальные и (или) максимальные) размеры земельных участков		Предельное количество этажей/ высота		Максимальный процент застройки, %	Минимальные отступы от границ земельного участка,	Иные параметры разрешенного строительства, реконструкции объектов капитального строительства
			S <sub>min</sub> , кв.м.	S <sub>max</sub> , кв.м.	этажность	высота, м			
1	2	3	4	5	6	7	8	9	10
	инфраструктуры; размещение придорожных стоянок (парковок) транспортных средств в границах городских улиц и дорог, за исключением предусмотренных видами разрешенного использования с кодами 2.7.1, 4.9, 7.2.3, а также некапитальных сооружений, предназначенных для охраны транспортных средств								
Земельные участки (территории) общего пользования	Земельные участки общего пользования. Содержание данного вида разрешенного использования включает в себя содержание видов разрешенного использования с кодами 12.0.1 - 12.0.2	12.0.	*	*	*	*	*	*	*
<b>Условно разрешенные виды использования</b>									
Дошкольное, начальное и среднее общее образование	Размещение объектов капитального строительства, предназначенных для просвещения, дошкольного, начального и среднего общего образования (детские ясли, детские сады, школы, лицеи, гимназии, художественные, музыкальные школы, образовательные кружки и иные организации, осуществляющие деятельность по воспитанию, образованию и просвещению, в том числе зданий, спортивных сооружений, предназначенных для занятия обучающихся физической культурой и спортом	3.5.1	Для дошкольного образования						*
			*	*	3	*	*	*	
			Для начального и среднего общего образования						
			*	*	5	*	*	*	
Отдых (рекреация)	Обустройство мест для занятия спортом, физической культурой, пешими или верховыми прогулками, отдыха и туризма, наблюдения за природой, пикников, охоты, рыбалки и иной деятельности; создание и уход за городскими	5.0	*	*	*	*	*	*	*

Наименование вида разрешенного использования земельного участка	Описание вида разрешенного использования земельного участка	Код (числовое обозначение ВРИ земельного участка)	Предельные (минимальные и (или) максимальные) размеры земельных участков		Предельное количество этажей/ высота		Максимальный процент застройки, %	Минимальные отступы от границ земельного участка,	Иные параметры разрешенного строительства, реконструкции объектов капитального строительства
			S <sub>min</sub> , кв.м.	S <sub>max</sub> , кв.м.	этажность	высота, м			
1	2	3	4	5	6	7	8	9	10
	лесами, скверами, прудами, озерами, водохранилищами, пляжами, а также обустройство мест отдыха в них. Содержание данного вида разрешенного использования включает в себя содержание видов разрешенного использования с кодами 5.1 - 5.5								
Спорт	Размещение зданий и сооружений для занятия спортом. Содержание данного вида разрешенного использования включает в себя содержание видов разрешенного использования с кодами 5.1.1 - 5.1.7	5.1	2000	*	2	*	80	3	Минимальный отступ от красной линии – 3 м при осуществлении нового строительства.
Осуществление религиозных обрядов	Размещение зданий и сооружений, предназначенных для совершения религиозных обрядов и церемоний (в том числе церкви, соборы, храмы, часовни, мечети, молельные дома, синагоги)	3.7.1	*	*	*	*	50		
Магазины	Размещение объектов капитального строительства, предназначенных для продажи товаров, торговая площадь которых составляет до 5000 кв.м.	4.4	200	*	2	*	75	3	1. Минимальный отступ от красной линии – 3 м при осуществлении нового строительства; 2. Максимальная торговая площадь магазина 500 кв.м.
Амбулаторно-поликлиническое обслуживание	Размещение объектов капитального строительства, предназначенных для оказания гражданам амбулаторно-поликлинической медицинской помощи (поликлиники, фельдшерские пункты, пункты здравоохранения, центры матери и ребенка, диагностические центры, молочные кухни, станции донорства крови, клинические лаборатории)	3.4.1	*	*	4	*	*	*	*



Наименование вида разрешенного использования земельного участка	Описание вида разрешенного использования земельного участка	Код (числовое обозначение) ВРИ земельного участка	Предельные (минимальные и (или) максимальные) размеры земельных участков		Предельное количество этажей/высота		Максимальный процент застройки, %	Минимальные отступы от границ земельного участка,	Иные параметры разрешенного строительства, реконструкции объектов капитального строительства
			S <sub>min</sub> , кв.м.	S <sub>max</sub> , кв.м.	этажность	высота, м			
1	2	3	4	5	6	7	8	9	10
Обеспечение внутреннего правопорядка	Размещение объектов капитального строительства, необходимых для подготовки и поддержания в готовности органов внутренних дел, Росгвардии и спасательных служб, в которых существует военизированная служба; размещение объектов гражданской обороны, за исключением объектов гражданской обороны, являющихся частями производственных зданий	8.3	*	*	*	*	*	*	*
Бытовое обслуживание	Размещение объектов капитального строительства, предназначенных для оказания населению или организациям бытовых услуг (мастерские мелкого ремонта, ателье, бани, парикмахерские, прачечные, химчистки, похоронные бюро)	3.3	*	*	3	*	75	3	Минимальный отступ от красной линии – 3 м при осуществлении нового строительства.
Дома социального обслуживания	Размещение зданий, предназначенных для размещения домов престарелых, домов ребенка, детских домов, пунктов ночлега для бездомных граждан; размещение объектов капитального строительства для временного размещения вынужденных переселенцев, лиц, признанных беженцами	3.2.1	*	*	4	*	75	3	Минимальный отступ от красной линии – 3 м, при осуществлении нового строительства.
Оказание социальной помощи населению	Размещение зданий, предназначенных для служб психологической и бесплатной юридической помощи, социальных, пенсионных и иных служб (службы занятости населения, пункты питания малоимущих граждан), в которых осуществляется прием граждан по вопросам оказания социальной помощи и назначения социальных или пенсионных выплат, а также для размещения общественных	3.2.2	*	*	4	*	80	3	Минимальный отступ от красной линии – 3 м, при осуществлении нового строительства.

Наименование вида разрешенного использования земельного участка	Описание вида разрешенного использования земельного участка	Код (числовое обозначение ВРИ земельного участка)	Предельные (минимальные и (или) максимальные) размеры земельных участков		Предельное количество этажей/высота		Максимальный процент застройки, %	Минимальные отступы от границ земельного участка, м	Иные параметры разрешенного строительства, реконструкции объектов капитального строительства
			$S_{min}$ , кв.м.	$S_{max}$ , кв.м.	этажность	высота, м			
1	2	3	4	5	6	7	8	9	10
	некоммерческих организаций: некоммерческих фондов, благотворительных организаций, клубов по интересам								
Оказание услуг связи	Размещение зданий, предназначенных для размещения пунктов оказания услуг почтовой, телеграфной, междугородней и международной телефонной связи	3.2.3	*	*	2	*	75	3	Минимальный отступ от красной линии – 3 м, при осуществлении нового строительства.
<b>Вспомогательные виды разрешенного использования не установлены</b>									

*Примечание: \* - Предельные размеры земельных участков и предельные параметры разрешенного строительства, реконструкции объектов капитального строительства не подлежат установлению.*

ЛПП – «Зона личного подсобного хозяйства в границах населенного пункта проектная»

Зона выделена в целях обеспечения комплексного и устойчивого развития городских (сельских) территорий, выбора наиболее эффективного использования территории с учетом решений Генерального плана и предусматривающая изменение параметров, функции существующей застройки. Размещение объектов капитального строительства может осуществляться при условии обязательной подготовки документации по планировке территории.

Наименование вида разрешенного использования земельного участка	Описание вида разрешенного использования земельного участка	Код (числовое обозначение ВРИ земельного участка согласно классификатору)	Предельные (минимальные и (или) максимальные) размеры земельных участков		Предельное количество этажей/ высота		Максимальный процент застройки, %	Минимальные отступы от границ земельного участка, м	Иные параметры разрешенного строительства, реконструкции объектов капитального строительства
			$S_{min}$ , кв.м.	$S_{max}$ , кв.м.	этажность	высота, м			
1	2	3	4	5	6	7	8	9	10
<b>Основные виды разрешенного использования</b>									
Для ведения личного подсобного хозяйства (приусадебный земельный участок)	Размещение жилого дома, указанного в описании вида разрешенного использования с кодом 2.1; производство сельскохозяйственной продукции; размещение гаража и иных вспомогательных сооружений; содержание сельскохозяйственных животных	2.2	800	2500	3 для индивидуального жилого дома, 1 для хозяйственных построек	*	20	3 до дома, 4 м до построек для содержания сельскохозяйственных животных	<p>1. При образовании земельных участков (в том числе путем раздела или выдела) минимальная ширина и длина земельного участка не менее 12 м;</p> <p>2. Минимальный отступ от красной линии - 5 м при осуществлении нового строительства;</p> <p>3. Максимальная высота построек от уровня земли до верха скатной кровли (конька), за исключением дома:</p> <ul style="list-style-type: none"> <li>- 7 м для построек для содержания сельскохозяйственных животных в сельских населенных пунктах;</li> <li>- 4,5 м для других построек;</li> </ul> <p>4. Условия размещения отдельных объектов:</p> <ul style="list-style-type: none"> <li>- не допускается размещать со</li> </ul>



## Ж-2. Зона жилой застройки смешанного типа

Наименование вида разрешенного использования земельного участка	Описание вида разрешенного использования земельного участка	Код (числовое обозначение ВРИ земельного участка согласно классификатору)	Предельные (минимальные и (или) максимальные) размеры земельных участков		Предельное количество этажей/ высота		Максимальный процент застройки, %	Минимальные отступы от границ земельного участка, м	Иные параметры разрешенного строительства, реконструкции объектов капитального строительства
			$S_{min}$ , кв.м.	$S_{max}$ , кв.м.	этажность	высота, м			
1	2	3	4	5	6	7	8	9	10
<b>Основные виды разрешенного использования</b>									
Для индивидуального жилищного строительства	Размещение жилого дома (отдельно стоящего здания количеством надземных этажей не более чем три, высотой не более двадцати метров, которое состоит из комнат и помещений вспомогательного использования, предназначенных для удовлетворения гражданами бытовых и иных нужд, связанных с их проживанием в таком здании, не предназначенного для раздела на самостоятельные объекты недвижимости); выращивание сельскохозяйственных культур; размещение индивидуальных гаражей и хозяйственных построек	2.1	200	800	3 для индивидуального жилого дома, 1 для хозяйственных построек	*	40	3 до дома; 4 м до построек для содержания сельскохозяйственных животных; 1 до хоз. построек	1. При образовании земельных участков (в том числе путем раздела или выдела) минимальная ширина и длина земельного участка не менее 12 м; 2. Минимальный отступ от красной линии – 3 м при осуществлении нового строительства; 3. Максимальная высота построек от уровня земли до верха скатной кровли (конька), за исключением дома: – 7 м для построек для содержания сельскохозяйственных животных в сельских

Наименование вида разрешенного использования земельного участка	Описание вида разрешенного использования земельного участка	Код (числовое обозначение ВРИ земельного участка)	Предельные (минимальные и (или) максимальные) размеры земельных участков		Предельное количество этажей/ высота		Максимальный процент застройки, %	Минимальные отступы от границ земельного участка, м	Иные параметры разрешенного строительства, реконструкции объектов капитального строительства
			$S_{\min}$ , кв.м.	$S_{\max}$ , кв.м.	этажность	высота, м			
1	2	3	4	5	6	7	8	9	10
									<p>населенных пунктах; – 4,5 м для других построек; 4. Условия размещения отдельных объектов: - не допускается размещать со стороны улиц постройки, за исключением домов и гаражей; - слив дождевых и талых вод, а также лавинообразное падение снега должно осуществляться на свой участок; - кровля гаража должна быть плоской и иметь скат на свой участок; - ворота гаража в открытом состоянии не должны выходить за пределы земельного участка.</p>
Малозэтажная многоквартирная жилая застройка	Размещение малоэтажных многоквартирных домов (многоквартирные дома высотой до 4 этажей, включая мансардный); обустройство спортивных и детских площадок, площадок для отдыха; размещение объектов обслуживания жилой застройки во встроенных, пристроенных и встроенно-пристроенных помещениях малоэтажного многоквартирного дома, если общая площадь таких помещений в	2.1.1	*	*	4	*	40	*	1. Минимальный отступ от красной линии – 3 м при осуществлении нового строительства.

Наименование вида разрешенного использования земельного участка	Описание вида разрешенного использования земельного участка	Код (числовое обозначение ВРИ земельного участка)	Предельные (минимальные и (или) максимальные) размеры земельных участков		Предельное количество этажей/ высота		Максимальный процент застройки, %	Минимальные отступы от границ земельного участка, м	Иные параметры разрешенного строительства, реконструкции объектов капитального строительства
			$S_{\min}$ , кв.м.	$S_{\max}$ , кв.м.	этажность	высота, м			
1	2	3	4	5	6	7	8	9	10
	малоэтажном многоквартирном доме не составляет более 15% общей площади помещений дома								
Блокированная жилая застройка	Размещение жилого дома, имеющего одну или несколько общих стен с соседними жилыми домами (количеством этажей не более чем три, при общем количестве совмещенных домов не более десяти и каждый из которых предназначен для проживания одной семьи, имеет общую стену (общие стены) без проемов с соседним домом или соседними домами, расположен на отдельном земельном участке и имеет выход на территорию общего пользования (жилые дома блокированной застройки); разведение декоративных и плодовых деревьев, овощных и ягодных культур; размещение гаражей для собственных нужд и иных вспомогательных сооружений; обустройство спортивных и детских площадок, площадок для отдыха	2.3	400	*	3	*	80	отступ от границ земельного участка до внешних стен жилого дома блокированной застройки со стороны улиц 5 м., от других границ земельного участка - 3 м., от границ земельного участка до общей стены (без проемов) с соседним блоком 0 м (без отступа)	1. Минимальный отступ от красной линии – 3 м, при осуществлении нового строительства; 2. Минимальная площадь земельного участка для размещения блокированного жилого дома 200 кв.м. на один блок. Максимальное количество блоков 10.
Среднее и	Размещение объектов капитального	3.5.2	*	*	5	*	*	3	*

Наименование вида разрешенного использования земельного участка	Описание вида разрешенного использования земельного участка	Код (числовое обозначение ВРИ земельного участка)	Предельные (минимальные и (или) максимальные) размеры земельных участков		Предельное количество этажей/ высота		Максимальный процент застройки, %	Минимальные отступы от границ земельного участка, м	Иные параметры разрешенного строительства, реконструкции объектов капитального строительства
			$S_{\min}$ , кв.м.	$S_{\max}$ , кв.м.	этажность	высота, м			
1	2	3	4	5	6	7	8	9	10
высшее профессиональное образование	строительства, предназначенных для профессионального образования и просвещения (профессиональные технические училища, колледжи, художественные, музыкальные училища, общества знаний, институты, университеты, организации по переподготовке и повышению квалификации специалистов и иные организации, осуществляющие деятельность по образованию и просвещению), в том числе зданий, спортивных сооружений, предназначенных для занятия обучающихся физической культурой и спортом								
Предоставление коммунальных услуг	Размещение зданий и сооружений, обеспечивающих поставку воды, тепла, электричества, газа, отвод канализационных стоков, очистку и уборку объектов недвижимости (котельных, водозаборов, очистных сооружений, насосных станций, водопроводов, линий электропередач, трансформаторных подстанций, газопроводов, линий связи, телефонных станций, канализаций, стоянок, гаражей и мастерских для обслуживания уборочной и аварийной техники, сооружений, необходимых для сбора и плавки снега)	3.1.1	*	*	*	*	*	*	*
<b>Условно разрешенные виды использования</b>									
Дошкольное, начальное и среднее общее образование	Размещение объектов капитального строительства, предназначенных для просвещения, дошкольного, начального и среднего общего образования (детские ясли,	3.5.1	Для дошкольного образования						*
			*	*	3	*	*	*	
			Для начального и среднего общего образования						
			*	*	5	*	*	*	



Наименование вида разрешенного использования земельного участка	Описание вида разрешенного использования земельного участка	Код (числовое обозначение ВРИ земельного участка)	Предельные (минимальные и (или) максимальные) размеры земельных участков		Предельное количество этажей/ высота		Максимальный процент застройки, %	Минимальные отступы от границ земельного участка, м	Иные параметры разрешенного строительства, реконструкции объектов капитального строительства
			$S_{\min}$ , кв.м.	$S_{\max}$ , кв.м.	этажность	высота, м			
1	2	3	4	5	6	7	8	9	10
	детские сады, школы, лицеи, гимназии, художественные, музыкальные школы, образовательные кружки и иные организации, осуществляющие деятельность по воспитанию, образованию и просвещению, в том числе зданий, спортивных сооружений, предназначенных для занятия обучающихся физической культурой и спортом								
Общежития	Размещение зданий, предназначенных для размещения общежитий, предназначенных для проживания граждан на время их работы, службы или обучения, за исключением зданий, размещение которых предусмотрено содержанием вида разрешенного использования с <a href="#">кодом 4.7</a>	3.2.4	*	*	*	*	*	3	Минимальный отступ от красной линии – 3 м, при осуществлении нового строительства.
Амбулаторно-поликлиническое обслуживание	Размещение объектов капитального строительства, предназначенных для оказания гражданам амбулаторно-поликлинической медицинской помощи (поликлиники, фельдшерские пункты, пункты здравоохранения, центры матери и ребенка, диагностические центры, молочные кухни, станции донорства крови, клинические лаборатории)	3.4.1	*	*	4	*	*	*	*
Отдых (рекреация)	Обустройство мест для занятия спортом, физической культурой, пешими или верховыми прогулками, отдыха и туризма, наблюдения за природой, пикников, охоты, рыбалки и иной деятельности; создание и уход за городскими лесами, скверами, прудами, озерами,	5.0	*	*	*	*	*	*	*

Наименование вида разрешенного использования земельного участка	Описание вида разрешенного использования земельного участка	Код (числовое обозначение у) ВРИ земельного участка	Предельные (минимальные и (или) максимальные) размеры земельных участков		Предельное количество этажей/ высота		Максимальный процент застройки, %	Минимальные отступы от границ земельного участка, м	Иные параметры разрешенного строительства, реконструкции объектов капитального строительства
			$S_{min}$ , кв.м.	$S_{max}$ , кв.м.	этажность	высота, м			
1	2	3	4	5	6	7	8	9	10
	водохранилищами, пляжами, а также обустройство мест отдыха в них. Содержание данного вида разрешенного использования включает в себя содержание видов разрешенного использования с кодами 5.1 - 5.5								
Спорт	Размещение зданий и сооружений для занятия спортом. Содержание данного вида разрешенного использования включает в себя содержание видов разрешенного использования с кодами 5.1.1 - 5.1.7	5.1	2000	*	2	*	80	3	Минимальный отступ от красной линии – 3 м при осуществлении нового строительства.
Осуществление религиозных обрядов	Размещение зданий и сооружений, предназначенных для совершения религиозных обрядов и церемоний (в том числе церкви, соборы, храмы, часовни, мечети, молельные дома, синагоги)	3.7.1	*	*	*	*	50	*	Минимальный отступ от красной линии до храма – 5 м.
Магазины	Размещение объектов капитального строительства, предназначенных для продажи товаров, торговая площадь которых составляет до 5000 кв.м	4.4	200	*	2	*	75	3	1. Минимальный отступ от красной линии – 3 м при осуществлении нового строительства; 2. Максимальная торговая площадь магазина 1500 кв.м.
Размещение гаражей для собственных нужд	Размещение для собственных нужд отдельно стоящих гаражей и (или) гаражей, блокированных общими стенами с другими гаражами в одном ряду, имеющих общие с ними крышу, фундамент и коммуникации	2.7.2	24	40	1	*	*	*	*
Бытовое обслуживание	Размещение объектов капитального строительства, предназначенных для оказания населению или организациям бытовых услуг (мастерские мелкого ремонта, ателье, бани,	3.3	*	*	3	*	75	3	*

Наименование вида разрешенного использования земельного участка	Описание вида разрешенного использования земельного участка	Код (числовое обозначение у) ВРИ земельного участка	Предельные (минимальные и (или) максимальные) размеры земельных участков		Предельное количество этажей/высота		Максимальный процент застройки, %	Минимальные отступы от границ земельного участка, м	Иные параметры разрешенного строительства, реконструкции объектов капитального строительства
			$S_{\min}$ , кв.м.	$S_{\max}$ , кв.м.	этажность	высота, м			
1	2	3	4	5	6	7	8	9	10
	парикмахерские, прачечные, химчистки, похоронные бюро)								
Дома социального обслуживания	Размещение зданий, предназначенных для размещения домов престарелых, домов ребенка, детских домов, пунктов ночлега для бездомных граждан; размещение объектов капитального строительства для временного размещения вынужденных переселенцев, лиц, признанных беженцами	3.2.1	*	*	4	*	75	3	Минимальный отступ от красной линии – 3 м, при осуществлении нового строительства.
Оказание социальной помощи населению	Размещение зданий, предназначенных для служб психологической и бесплатной юридической помощи, социальных, пенсионных и иных служб (службы занятости населения, пункты питания малоимущих граждан), в которых осуществляется прием граждан по вопросам оказания социальной помощи и назначения социальных или пенсионных выплат, а также для размещения общественных некоммерческих организаций; некоммерческих фондов, благотворительных организаций, клубов по интересам	3.2.2	*	*	4	*	80	3	Минимальный отступ от красной линии – 3 м, при осуществлении нового строительства.
Оказание услуг связи	Размещение зданий, предназначенных для размещения пунктов оказания услуг почтовой, телеграфной, междугородней и международной телефонной связи	3.2.3	*	*	2	*	75	3	Минимальный отступ от красной линии – 3 м, при осуществлении нового строительства.
Обеспечение внутреннего правопорядка	Размещение объектов капитального строительства, необходимых для подготовки и поддержания в готовности органов внутренних дел, Росгвардии и спасательных служб, в	8.3	*	*	*	*	*	*	*

Наименование вида разрешенного использования земельного участка	Описание вида разрешенного использования земельного участка	Код (числовое обозначение ВРИ земельного участка)	Предельные (минимальные и (или) максимальные) размеры земельных участков		Предельное количество этажей/ высота		Максимальный процент застройки, %	Минимальные отступы от границ земельного участка, м	Иные параметры разрешенного строительства, реконструкции объектов капитального строительства
			$S_{min}$ , кв.м.	$S_{max}$ , кв.м.	этажность	высота, м			
1	2	3	4	5	6	7	8	9	10
	которых существует военизированная служба; размещение объектов гражданской обороны, за исключением объектов гражданской обороны, являющихся частями производственных зданий								
Общественное питание	Размещение объектов капитального строительства в целях устройства мест общественного питания (рестораны, кафе, столовые, закусочные, бары)	4.6	200	*	3	*	80	3	1. Минимальный отступ от красной линии – 3 м при осуществлении нового строительства. 2. Предприятия общественного питания не более 50 мест.
Улично-дорожная сеть	Размещение объектов улично-дорожной сети: автомобильных дорог, трамвайных путей и пешеходных тротуаров в границах населенных пунктов, пешеходных переходов, бульваров, площадей, проездов, велодорожек и объектов велотранспортной и инженерной инфраструктуры; размещение придорожных стоянок (парковок) транспортных средств в границах городских улиц и дорог, за исключением предусмотренных видами разрешенного использования с кодами 2.7.1, 4.9, 7.2.3, а также некапитальных сооружений, предназначенных для охраны транспортных средств	12.01	*	*	*	*	*	*	*
Земельные участки (территории) общего пользования	Земельные участки общего пользования. Содержание данного вида разрешенного использования включает в себя содержание видов разрешенного использования с кодами 12.0.1 - 12.0.2	12.0	*	*	*	*	*	*	*

Наименование вида разрешенного использования земельного участка	Описание вида разрешенного использования земельного участка	Код (числовое обозначение у) ВРИ земельного участка	Предельные (минимальные и (или) максимальные) размеры земельных участков		Предельное количество этажей/высота		Максимальный процент застройки, %	Минимальные отступы от границ земельного участка, м	Иные параметры разрешенного строительства, реконструкции объектов капитального строительства
			$S_{\min}$ , кв.м.	$S_{\max}$ , кв.м.	этажность	высота, м			
1	2	3	4	5	6	7	8	9	10
<b>Вспомогательные виды разрешенного использования не установлены</b>									

Примечание: \* - Предельные размеры земельных участков и предельные параметры разрешенного строительства, реконструкции объектов капитального строительства не подлежат установлению.

Ж-2П. Зона жилой застройки смешанного типа проектная

Зона выделена в целях обеспечения комплексного и устойчивого развития городских (сельских) территорий, выбора наиболее эффективного использования территории с учетом решений Генерального плана и предусматривающая изменение параметров, функции существующей застройки. Размещение объектов капитального строительства может осуществляться при условии обязательной подготовки документации по планировке территории. Подготовка документации по планировке территории осуществляется в соответствии с градостроительными регламентами территориальной зоны Ж-2.

Наименование вида разрешенного использования земельного участка	Описание вида разрешенного использования земельного участка	Код (числовое обозначение ВРИ земельного участка согласно классификатору)	Предельные (минимальные и (или) максимальные) размеры земельных участков		Предельное количество этажей/ высота		Максимальный процент застройки, %	Минимальные отступы от границ земельного участка, м	Иные параметры разрешенного строительства, реконструкции объектов капитального строительства
			$S_{\min}$ , кв.м.	$S_{\max}$ , кв.м.	этажность	высота, м			
1	2	3	4	5	6	7	8	9	10
<b>Основные виды разрешенного использования</b>									
Предоставление коммунальных услуг	Размещение зданий и сооружений, обеспечивающих поставку воды, тепла, электричества, газа, отвод канализационных стоков, очистку и уборку объектов недвижимости (котельных, водозаборов, очистных сооружений, насосных станций, водопроводов, линий электропередач, трансформаторных подстанций, газопроводов, линий связи, телефонных станций, канализаций, стоянок, гаражей и мастерских для обслуживания уборочной и аварийной техники, сооружений, необходимых для сбора и плавки снега)	3.1.1	*	*	*	*	*	*	*
Земельные участки (территории) общего пользования	Земельные участки общего пользования. Содержание данного вида разрешенного использования включает в себя содержание видов разрешенного использования с <a href="#">кодами 12.0.1 - 12.0.2</a>	12.0	*	*	*	*	*	*	*
<b>Условно разрешенные виды использования не установлены</b>									
<b>Вспомогательные виды разрешенного использования не установлены</b>									

Примечание: \* - Предельные размеры земельных участков и предельные параметры разрешенного строительства, реконструкции объектов капитального строительства не подлежат установлению.

## Ж-3. Зона малоэтажной жилой застройки смешанного типа

Наименование вида разрешенного использования земельного участка	Описание вида разрешенного использования земельного участка	Код (числовое обозначение ВРИ земельного участка согласно классификатору)	Предельные (минимальные и (или) максимальные) размеры земельных участков		Предельное количество этажей/высота		Максимальный процент застройки, %	Минимальные отступы от границ земельного участка, м	Иные параметры разрешенного строительства, реконструкции объектов капитального строительства
			$S_{min}$ , кв.м.	$S_{max}$ , кв.м.	этажность	высота, м			
1	2	3	4	5	6	7	8	9	10
<b>Основные виды разрешенного использования</b>									
Для индивидуально жилищного строительства	Размещение жилого дома (отдельно стоящего здания количеством надземных этажей не более чем три, высотой не более двадцати метров, которое состоит из комнат и помещений вспомогательного использования, предназначенных для удовлетворения гражданами бытовых и иных нужд, связанных с их проживанием в таком здании, не предназначенного для раздела на самостоятельные объекты недвижимости); выращивание сельскохозяйственных культур; размещение индивидуальных гаражей и хозяйственных построек	2.1	600	1500	3 для индивидуального жилого дома, 1 для хозяйственных построек	*	40	3 до дома; 4 м до построек для содержания сельскохозяйственных животных; 1 до хозяйственных построек	1. При образовании земельных участков (в том числе путем раздела или выдела) минимальная ширина и длина земельного участка не менее 12 м; 2. Минимальный отступ от красной линии – 3 м при осуществлении нового строительства; 3. Максимальная высота построек от уровня земли до верха скатной кровли (конька), за исключением дома: – 7 м для построек для содержания сельскохозяйственных животных в сельских населенных пунктах; – 4,5 м для других построек; 4. Условия размещения отдельных объектов: - не допускается размещать со стороны улиц постройки, за исключением домов и гаражей; - слив дождевых и талых вод, а также лавинообразное падение снега должно осуществляться на

Наименование вида разрешенного использования земельного участка	Описание вида разрешенного использования земельного участка	Код (числовое обозначение ВРИ земельного участка согласно классификатору)	Предельные (минимальные и (или) максимальные) размеры земельных участков		Предельное количество этажей/высота		Максимальный процент застройки, %	Минимальные отступы от границ земельного участка, м	Иные параметры разрешенного строительства, реконструкции объектов капитального строительства
			$S_{min}$ , кв.м.	$S_{max}$ , кв.м.	этажность	высота, м			
1	2	3	4	5	6	7	8	9	10
									свой участок; - кровля гаража должна быть плоской и иметь скат на свой участок; - ворота гаража в открытом состоянии не должны выходить за пределы земельного участка.
Малоэтажная многоквартирная жилая застройка	Размещение малоэтажных многоквартирных домов (многоквартирные дома высотой до 4 этажей, включая мансардный); обустройство спортивных и детских площадок, площадок для отдыха; размещение объектов обслуживания жилой застройки во встроенных, пристроенных и встроенно-пристроенных помещениях малоэтажного многоквартирного дома, если общая площадь таких помещений в малоэтажном многоквартирном доме не составляет более 15% общей площади помещений дома	2.1.1	*	*	4	*	40	*	1. Минимальный отступ от красной линии – 3 м при осуществлении нового строительства; 2. В условиях реконструкции и дефицита территорий допускается размещение зданий по красной линии улиц.



Наименование вида разрешенного использования земельного участка	Описание вида разрешенного использования земельного участка	Код (числовое обозначение ВРИ земельного участка согласно классификатору)	Предельные (минимальные и (или) максимальные) размеры земельных участков		Предельное количество этажей/высота		Максимальный процент застройки, %	Минимальные отступы от границ земельного участка, м	Иные параметры разрешенного строительства, реконструкции объектов капитального строительства
			$S_{\min}$ , кв.м.	$S_{\max}$ , кв.м.	этажность	высота, м			
1	2	3	4	5	6	7	8	9	10
Блокированная жилая застройка	Размещение жилого дома, имеющего одну или несколько общих стен с соседними жилыми домами (количеством этажей не более чем три, при общем количестве совмещенных домов не более десяти и каждый из которых предназначен для проживания одной семьи, имеет общую стену (общие стены) без проемов с соседним домом или соседними домами, расположен на отдельном земельном участке и имеет выход на территорию общего пользования (жилые дома блокированной застройки); разведение декоративных и плодовых деревьев, овощных и ягодных культур; размещение гаражей для собственных нужд и иных вспомогательных сооружений; обустройство спортивных и детских площадок, площадок для отдыха	2.3	400	*	3	*	80	отступ от границ земельного участка до внешних стен жилого дома блокированной застройки со стороны улиц 5 м., от других границ земельного участка - 3 м., от границ земельного участка до общей стены (без проемов) с соседним блоком 0 м (без отступа)	1. Минимальный отступ от красной линии – 3 м, при осуществлении нового строительства; 2. Минимальная площадь земельного участка для размещения блокированного жилого дома 200 кв.м. на один блок. Максимальное количество блоков 10.
Предоставление коммунальных услуг	Размещение зданий и сооружений, обеспечивающих поставку воды, тепла, электричества, газа, отвод	3.1.1	*	*	*	*	*	*	*

Наименование вида разрешенного использования земельного участка	Описание вида разрешенного использования земельного участка	Код (числовое обозначение ВРИ земельного участка согласно классификатору)	Предельные (минимальные и (или) максимальные) размеры земельных участков		Предельное количество этажей/высота		Максимальный процент застройки, %	Минимальные отступы от границ земельного участка, м	Иные параметры разрешенного строительства, реконструкции объектов капитального строительства
			$S_{min}$ , кв.м.	$S_{max}$ , кв.м.	этажность	высота, м			
1	2	3	4	5	6	7	8	9	10
	канализационных стоков, очистку и уборку объектов недвижимости (котельных, водозаборов, очистных сооружений, насосных станций, водопроводов, линий электропередач, трансформаторных подстанций, газопроводов, линий связи, телефонных станций, канализаций, стоянок, гаражей и мастерских для обслуживания уборочной и аварийной техники, сооружений, необходимых для сбора и плавки снега)								
Улично-дорожная сеть	Размещение объектов улично-дорожной сети: автомобильных дорог, трамвайных путей и пешеходных тротуаров в границах населенных пунктов, пешеходных переходов, бульваров, площадей, проездов, велодорожек и объектов велотранспортной и инженерной инфраструктуры; размещение придорожных стоянок (парковок) транспортных средств в границах городских улиц и дорог, за исключением предусмотренных видами разрешенного использования с кодами 2.7.1, 4.9, 7.2.3, а также некапитальных сооружений, предназначенных для охраны транспортных средств	12.0.1	*	*	*	*	*	*	*
Земельные участки	Земельные участки общего пользования. Содержание данного вида разрешенного	12.0	*	*	*	*	*	*	*

Наименование вида разрешенного использования земельного участка	Описание вида разрешенного использования земельного участка	Код (числовое обозначение ВРИ земельного участка согласно классификатору)	Предельные (минимальные и (или) максимальные) размеры земельных участков		Предельное количество этажей/высота		Максимальный процент застройки, %	Минимальные отступы от границ земельного участка, м	Иные параметры разрешенного строительства, реконструкции объектов капитального строительства
			$S_{\min}$ , кв.м.	$S_{\max}$ , кв.м.	этажность	высота, м			
1	2	3	4	5	6	7	8	9	10
(территории) общего пользования	использования включает в себя содержание видов разрешенного использования с кодами 12.0.1 - 12.0.2								
<b>Условно разрешенные виды использования</b>									
Дошкольное, начальное и среднее общее образование	Размещение объектов капитального строительства, предназначенных для просвещения, дошкольного, начального и среднего общего образования (детские ясли, детские сады, школы, лицеи, гимназии, художественные, музыкальные школы, образовательные кружки и иные организации, осуществляющие деятельность по воспитанию, образованию и просвещению, в том числе зданий, спортивных сооружений, предназначенных для занятия обучающихся физической культурой и спортом	3.5.1	Для дошкольного образования					*	
			*	*	3	*	*		*
			Для начального и среднего общего образования						
			*	*	5	*	*	*	
Общежития	Размещение зданий, предназначенных для размещения общежитий, предназначенных для проживания граждан на время их работы, службы или обучения, за исключением зданий, размещение которых предусмотрено содержанием вида разрешенного использования с <a href="#">кодом 4.7</a>	3.2.4	*	*	*	*	*	3	Минимальный отступ от красной линии – 3 м, при осуществлении нового строительства.
Амбулаторно-поликлиническое	Размещение объектов капитального строительства, предназначенных для оказания гражданам амбулаторно-	3.4.1	*	*	4	*	*	*	*

Наименование вида разрешенного использования земельного участка	Описание вида разрешенного использования земельного участка	Код (числовое обозначение ВРИ земельного участка согласно классификатору)	Предельные (минимальные и (или) максимальные) размеры земельных участков		Предельное количество этажей/высота		Максимальный процент застройки, %	Минимальные отступы от границ земельного участка, м	Иные параметры разрешенного строительства, реконструкции объектов капитального строительства
			$S_{min}$ , кв.м.	$S_{max}$ , кв.м.	этажность	высота, м			
1	2	3	4	5	6	7	8	9	10
обслуживание	поликлинической медицинской помощи (поликлиники, фельдшерские пункты, пункты здравоохранения, центры матери и ребенка, диагностические центры, молочные кухни, станции донорства крови, клинические лаборатории)								
Отдых (рекреация)	Обустройство мест для занятия спортом, физической культурой, пешими или верховыми прогулками, отдыха и туризма, наблюдения за природой, пикников, охоты, рыбалки и иной деятельности; создание и уход за городскими лесами, скверами, прудами, озерами, водохранилищами, пляжами, а также обустройство мест отдыха в них. Содержание данного вида разрешенного использования включает в себя содержание видов разрешенного использования с кодами 5.1 - 5.5	5.0	*	*	*	*	*	*	*
Спорт	Размещение зданий и сооружений для занятия спортом. Содержание данного вида разрешенного использования включает в себя содержание видов разрешенного использования с кодами 5.1.1 - 5.1.7	5.1	2000	*	2	*	80	3	Минимальный отступ от красной линии – 3 м при осуществлении нового строительства.
Магазины	Размещение объектов капитального строительства, предназначенных для продажи товаров, торговая площадь которых составляет до 5000 кв.м	4.4	200	*	2	*	75	3	1. Минимальный отступ от красной линии – 3 м, при осуществлении нового строительства; 2. Максимальная торговая

Наименование вида разрешенного использования земельного участка	Описание вида разрешенного использования земельного участка	Код (числовое обозначение ВРИ земельного участка согласно классификатору)	Предельные (минимальные и (или) максимальные) размеры земельных участков		Предельное количество этажей/высота		Максимальный процент застройки, %	Минимальные отступы от границ земельного участка, м	Иные параметры разрешенного строительства, реконструкции объектов капитального строительства
			$S_{\min}$ , кв.м.	$S_{\max}$ , кв.м.	этажность	высота, м			
1	2	3	4	5	6	7	8	9	10
									площадь магазина 1500 кв.м.
Размещение гаражей для собственных нужд	Размещение для собственных нужд отдельно стоящих гаражей и (или) гаражей, блокированных общими стенами с другими гаражами в одном ряду, имеющих общие с ними крышу, фундамент и коммуникации	2.7.2	24	40	1	*	*	*	*
Дома социального обслуживания	Размещение зданий, предназначенных для размещения домов престарелых, домов ребенка, детских домов, пунктов ночлега для бездомных граждан; размещение объектов капитального строительства для временного размещения вынужденных переселенцев, лиц, признанных беженцами	3.2.1	*	*	4	*	75	3	Минимальный отступ от красной линии – 3 м, при осуществлении нового строительства.
Оказание социальной помощи населению	Размещение зданий, предназначенных для служб психологической и бесплатной юридической помощи, социальных, пенсионных и иных служб (службы занятости населения, пункты питания малоимущих граждан), в которых осуществляется прием граждан по вопросам оказания социальной помощи и назначения социальных или пенсионных выплат, а также для размещения общественных некоммерческих организаций: некоммерческих фондов, благотворительных организаций, клубов	3.2.2	*	*	4	*	80	3	Минимальный отступ от красной линии – 3 м, при осуществлении нового строительства.

Наименование вида разрешенного использования земельного участка	Описание вида разрешенного использования земельного участка	Код (числовое обозначение ВРИ земельного участка согласно классификатору)	Предельные (минимальные и (или) максимальные) размеры земельных участков		Предельное количество этажей/высота		Максимальный процент застройки, %	Минимальные отступы от границ земельного участка, м	Иные параметры разрешенного строительства, реконструкции объектов капитального строительства
			$S_{min}$ , кв.м.	$S_{max}$ , кв.м.	этажность	высота, м			
1	2	3	4	5	6	7	8	9	10
	по интересам								
Оказание услуг связи	Размещение зданий, предназначенных для размещения пунктов оказания услуг почтовой, телеграфной, междугородней и международной телефонной связи	3.2.3	*	*	2	*	75	3	Минимальный отступ от красной линии – 3 м, при осуществлении нового строительства.
Бытовое обслуживание	Размещение объектов капитального строительства, предназначенных для оказания населению или организациям бытовых услуг (мастерские мелкого ремонта, ателье, бани, парикмахерские, прачечные, химчистки, похоронные бюро)	3.3	*	*	3	*	75	3	Минимальный отступ от красной линии – 3 м, при осуществлении нового строительства.
Обеспечение внутреннего правопорядка	Размещение объектов капитального строительства, необходимых для подготовки и поддержания в готовности органов внутренних дел, Росгвардии и спасательных служб, в которых существует военизированная служба; размещение объектов гражданской обороны, за исключением объектов гражданской обороны, являющихся частями производственных зданий	8.3	*	*	*	*	*	*	*
Общежития	Размещение зданий, предназначенных для размещения общежитий, предназначенных для проживания граждан на время их работы, службы или обучения, за исключением зданий, размещение которых предусмотрено содержанием вида разрешенного использования с <a href="#">кодом 4.7</a>	3.2.4	*	*	*	*	*	3	Минимальный отступ от красной линии – 3 м, при осуществлении нового строительства.



Наименование вида разрешенного использования земельного участка	Описание вида разрешенного использования земельного участка	Код (числовое обозначение ВРИ земельного участка согласно классификатору)	Предельные (минимальные и (или) максимальные) размеры земельных участков		Предельное количество этажей/высота		Максимальный процент застройки, %	Минимальные отступы от границ земельного участка, м	Иные параметры разрешенного строительства, реконструкции объектов капитального строительства
			$S_{min}$ , кв.м.	$S_{max}$ , кв.м.	этажность	высота, м			
1	2	3	4	5	6	7	8	9	10
<b>Вспомогательные виды разрешенного использования не установлены</b>									

Примечание: \* - Предельные размеры земельных участков и предельные параметры разрешенного строительства, реконструкции объектов капитального строительства не подлежат установлению.

Ж-3П. Зона малоэтажной жилой застройки смешанного типа проектная

Зона выделена в целях обеспечения комплексного и устойчивого развития городских (сельских) территорий, выбора наиболее эффективного использования территории с учетом решений Генерального плана и предусматривающая изменение параметров, функции существующей застройки. Размещение объектов капитального строительства может осуществляться при условии обязательной подготовки документации по планировке территории. Подготовка документации по планировке территории осуществляется в соответствии с градостроительными регламентами территориальной зоны Ж-3.

Наименование вида разрешенного использования земельного участка	Описание вида разрешенного использования земельного участка	Код (числовое обозначение ВРИ (индексификатору) земельного участка согласно	Предельные (минимальные и (или) максимальные) размеры земельных участков		Предельное количество этажей/ высота		Максимальный процент застройки, %	Минимальные отступы от границ земельного участка, м	Иные параметры разрешенного строительства, реконструкции объектов капитального строительства
			$S_{\min}$ , кв.м.	$S_{\max}$ , кв.м.	этажность	высота, м			
1	2	3	4	5	6	7	8	9	10
<b>Основные виды разрешенного использования</b>									
Предоставление коммунальных услуг	Размещение зданий и сооружений, обеспечивающих поставку воды, тепла, электричества, газа, отвод канализационных стоков, очистку и уборку объектов недвижимости (котельных, водозаборов, очистных сооружений, насосных станций, водопроводов, линий электропередач, трансформаторных подстанций, газопроводов, линий связи, телефонных станций, канализаций, стоянок, гаражей и мастерских для обслуживания уборочной и аварийной техники, сооружений, необходимых для сбора и плавки снега)	3.1.1	*	*	*	*	*	*	*
Земельные участки (территории) общего пользования	Земельные участки общего пользования. Содержание данного вида разрешенного использования включает в себя содержание видов разрешенного использования с <a href="#">кодами 12.0.1 - 12.0.2</a>	12.0	*	*	*	*	*	*	*
<b>Условно разрешенные виды использования не установлены</b>									
<b>Вспомогательные виды разрешенного использования не установлены</b>									

Примечание: \* - Предельные размеры земельных участков и предельные параметры разрешенного строительства, реконструкции объектов капитального строительства не подлежат установлению.

## Ж-4. Зона малоэтажной жилой застройки

Наименование вида разрешенного использования земельного участка	Описание вида разрешенного использования земельного участка	Код (числовое обозначение ВРИ земельного участка согласно классификатору)	Предельные (минимальные и (или) максимальные) размеры земельных участков		Предельное количество этажей/высота		%Максимальный процент застройки,	Минимальные отступы от границ земельного участка, м	Иные параметры разрешенного строительства, реконструкции объектов капитального строительства
			Smin, кв.м.	Smax, кв.м.	этажность	высота, м			
1	2	3	4	5	6	7	8	9	10
<b>Основные виды разрешенного использования</b>									
Малоэтажная многоквартирная жилая застройка	Размещение малоэтажных многоквартирных домов (многоквартирные дома высотой до 4 этажей, включая мансардный); обустройство спортивных и детских площадок, площадок для отдыха; размещение объектов обслуживания жилой застройки во встроенных, пристроенных и встроенно-пристроенных помещениях малоэтажного многоквартирного дома, если общая площадь таких помещений в малоэтажном многоквартирном доме не составляет более 15% общей площади помещений дома	2.1.1	*	*	4	*	40	*	Минимальный отступ от красной линии – 3 м, при осуществлении нового строительства.
Предоставление коммунальных услуг	Размещение зданий и сооружений, обеспечивающих поставку воды, тепла, электричества, газа, отвод канализационных стоков, очистку и уборку объектов недвижимости (котельных, водозаборов, очистных сооружений, насосных станций, водопроводов, линий электропередач, трансформаторных подстанций, газопроводов, линий связи, телефонных станций, канализаций, стоянок, гаражей и мастерских для обслуживания уборочной и	3.1.1	200	*	4	*	*	3	Минимальный отступ от красной линии – 3 м при осуществлении нового строительства.

Наименование вида разрешенного использования земельного участка	Описание вида разрешенного использования земельного участка	Код (числовое обозначение ВРИ земельного участка согласно классификатору)	Предельные (минимальные и (или) максимальные) размеры земельных участков		Предельное количество этажей/высота		Максимальный процент	Минимальные отступы от границ земельного участка, м	Иные параметры разрешенного строительства, реконструкции объектов капитального строительства
			S <sub>min</sub> , кв.м.	S <sub>max</sub> , кв.м.	этажность	высота, м			
1	2	3	4	5	6	7	8	9	10
	аварийной техники, сооружений, необходимых для сбора и плавки снега)								
Улично-дорожная сеть	Размещение объектов улично-дорожной сети: автомобильных дорог, трамвайных путей и пешеходных тротуаров в границах населенных пунктов, пешеходных переходов, бульваров, площадей, проездов, велодорожек и объектов велотранспортной и инженерной инфраструктуры; размещение придорожных стоянок (парковок) транспортных средств в границах городских улиц и дорог, за исключением предусмотренных видами разрешенного использования с кодами 2.7.1, 4.9, 7.2.3, а также некапитальных сооружений, предназначенных для охраны транспортных средств	12.0.1	*	*	*	*	*	*	*
Земельные участки (территории) общего пользования	Земельные участки общего пользования. Содержание данного вида разрешенного использования включает в себя содержание видов разрешенного использования с кодами 12.0.1 - 12.0.2	12.0	*	*	*	*	*	*	*
<b>Условно разрешенные виды использования</b>									
Амбулаторно-поликлиническое обслуживание	Размещение объектов капитального строительства, предназначенных для оказания гражданам амбулаторно-поликлинической медицинской помощи (поликлиники, фельдшерские пункты, пункты здравоохранения, центры матери и ребенка, диагностические центры, молочные кухни,	3.4.1	*	*	4	*	*	*	*

Наименование вида разрешенного использования земельного участка	Описание вида разрешенного использования земельного участка	Код (числовое обозначение ВРИ земельного участка согласно классификатору)	Предельные (минимальные и (или) максимальные) размеры земельных участков		Предельное количество этажей/высота		Максимальный процент	Минимальные отступы от границ земельного участка, м	Иные параметры разрешенного строительства, реконструкции объектов капитального строительства	
			Smin, кв.м.	Smax, кв.м.	этажность	высота, м				
1	2	3	4	5	6	7	8	9	10	
	станции донорства крови, клинические лаборатории)									
Дошкольное, начальное и среднее общее образование	Размещение объектов капитального строительства, предназначенных для просвещения, дошкольного, начального и среднего общего образования (детские ясли, детские сады, школы, лицеи, гимназии, художественные, музыкальные школы, образовательные кружки и иные организации, осуществляющие деятельность по воспитанию, образованию и просвещению), в том числе зданий, спортивных сооружений, предназначенных для занятия обучающихся физической культурой и спортом	3.5.1	Для дошкольного образования							*
			*	*	3	*	*	*		
			Для начального и среднего общего образования							
			*	*	5	*	*	*		
Отдых (рекреация)	Обустройство мест для занятия спортом, физической культурой, пешими или верховыми прогулками, отдыха и туризма, наблюдения за природой, пикников, охоты, рыбалки и иной деятельности; создание и уход за городскими лесами, скверами, прудами, озерами, водохранилищами, пляжами, а также обустройство мест отдыха в них. Содержание данного вида разрешенного использования включает в себя содержание видов разрешенного использования с кодами 5.1 - 5.5	5.0	*	*	*	*	*	*	*	
Спорт	Размещение зданий и сооружений для занятия спортом. Содержание данного вида разрешенного использования включает в себя содержание видов разрешенного	5.1	2000	*	2	*	80	3	Минимальный отступ от красной линии – 3 м при осуществлении нового строительства.	

Наименование вида разрешенного использования земельного участка	Описание вида разрешенного использования земельного участка	Код (числовое обозначение ВРИ земельного участка согласно классификатору)	Предельные (минимальные и (или) максимальные) размеры земельных участков		Предельное количество этажей/высота		Максимальный процент	Минимальные отступы от границ земельного участка, м	Иные параметры разрешенного строительства, реконструкции объектов капитального строительства
			S <sub>min</sub> , кв.м.	S <sub>max</sub> , кв.м.	этажность	высота, м			
1	2	3	4	5	6	7	8	9	10
	использования с кодами 5.1.1 - 5.1.7								
Магазины	Размещение объектов капитального строительства, предназначенных для продажи товаров, торговая площадь которых составляет до 5000 кв.м.	4.4	200	*	2	*	75	3	1. Минимальный отступ от красной линии – 3 м, при осуществлении нового строительства; 2. Максимальная торговая площадь магазина 1500 кв.м.
Дома социального обслуживания	Размещение зданий, предназначенных для размещения домов престарелых, домов ребенка, детских домов, пунктов ночлега для бездомных граждан; размещение объектов капитального строительства для временного размещения вынужденных переселенцев, лиц, признанных беженцами	3.2.1	*	*	4	*	75	3	Минимальный отступ от красной линии – 3, при осуществлении нового строительства.
Оказание социальной помощи населению	Размещение зданий, предназначенных для служб психологической и бесплатной юридической помощи, социальных, пенсионных и иных служб (службы занятости населения, пункты питания малоимущих граждан), в которых осуществляется прием граждан по вопросам оказания социальной помощи и назначения социальных или пенсионных выплат, а также для размещения общественных некоммерческих организаций: некоммерческих фондов, благотворительных организаций, клубов по интересам	3.2.2	*	*	4	*	80	3	*
Оказание услуг связи	Размещение зданий, предназначенных для размещения пунктов оказания услуг	3.2.3	*	*	2	*	75	3	Минимальный отступ от красной линии – 3 м,



Наименование вида разрешенного использования земельного участка	Описание вида разрешенного использования земельного участка	Код (числовое обозначение ВРИ земельного участка согласно классификатору)	Предельные (минимальные и (или) максимальные) размеры земельных участков		Предельное количество этажей/высота		Максимальный процент	Минимальные отступы от границ земельного участка, м	Иные параметры разрешенного строительства, реконструкции объектов капитального строительства
			Smin, кв.м.	Smax, кв.м.	этажность	высота, м			
1	2	3	4	5	6	7	8	9	10
	почтовой, телеграфной, междугородней и международной телефонной связи								при осуществлении нового строительства.
Бытовое обслуживание	Размещение объектов капитального строительства, предназначенных для оказания населению или организациям бытовых услуг (мастерские мелкого ремонта, ателье, бани, парикмахерские, прачечные, химчистки, похоронные бюро)	3.3	*	*	3	*	75	3	Минимальный отступ от красной линии – 3 м, при осуществлении нового строительства.
Размещение гаражей для собственных нужд	Размещение для собственных нужд отдельно стоящих гаражей и (или) гаражей, блокированных общими стенами с другими гаражами в одном ряду, имеющих общие с ними крышу, фундамент и коммуникации	2.7.2	24	40	1	*	*	*	*
Обеспечение внутреннего правопорядка	Размещение объектов капитального строительства, необходимых для подготовки и поддержания в готовности органов внутренних дел, Росгвардии и спасательных служб, в которых существует военизированная служба; размещение объектов гражданской обороны, за исключением объектов гражданской обороны, являющихся частями производственных зданий	8.3	*	*	*	*	*	*	*
Общественное питание	Размещение объектов капитального строительства в целях устройства мест общественного питания (рестораны, кафе, столовые, закусочные, бары)	4.6	200	*	3	*	80	3	1. Минимальный отступ от красной линии – 3 м при осуществлении нового строительства. 2. Предприятия общественного питания не более 50 мест.

Наименование вида разрешенного использования земельного участка	Описание вида разрешенного использования земельного участка	Код (числовое обозначение ВРИ земельного участка согласно классификатору)	Предельные (минимальные и (или) максимальные) размеры земельных участков		Предельное количество этажей/высота		Максимальный процент	Минимальные отступы от границ земельного участка, м	Иные параметры разрешенного строительства, реконструкции объектов капитального строительства
			S <sub>min</sub> , кв.м.	S <sub>max</sub> , кв.м.	этажность	высота, м			
1	2	3	4	5	6	7	8	9	10
Осуществление религиозных обрядов	Размещение зданий и сооружений, предназначенных для совершения религиозных обрядов и церемоний (в том числе церкви, соборы, храмы, часовни, мечети, молельные дома, синагоги)	3.7.1	*	*	*	*	50	*	Минимальный отступ от красной линии – 3 м при осуществлении нового строительства.
<b>Вспомогательные виды разрешенного использования не установлены</b>									

*Примечание: \* - Предельные размеры земельных участков и предельные параметры разрешенного строительства, реконструкции объектов капитального строительства не подлежат установлению.*

## Ж-5. Зона среднеэтажной и многоэтажной жилой застройки

Наименование вида разрешенного использования земельного участка	Описание вида разрешенного использования земельного участка	Код (числовое обозначение ВРИ земельного участка согласно классификатору)	Предельные (минимальные и (или) максимальные) размеры земельных участков		Предельное количество этажей/ высота		Максимальный процент застройки, %	Минимальные отступы от границ земельного участка, м	Иные параметры разрешенного строительства, реконструкции объектов капитального строительства
			S <sub>min</sub> , кв.м.	S <sub>max</sub> , кв.м.	этажность	высота, м			
1	2	3	4	5	6	7	8	9	10
<b>Основные виды разрешенного использования</b>									
Среднеэтажная жилая застройка	Размещение многоквартирных домов этажностью не выше восьми этажей; благоустройство и озеленение; размещение подземных гаражей и автостоянок; обустройство спортивных и детских площадок, площадок для отдыха; размещение объектов обслуживания жилой застройки во встроенных, пристроенных и встроенно-пристроенных помещениях многоквартирного дома, если общая площадь таких помещений в многоквартирном доме не составляет более 20% общей площади помещений дома	2.5	*	*	8	*	40	3	1. Минимальный отступ от красной линии – 3 м, при осуществлении нового строительства; 2. В условиях сложившейся застройки допускается размещение зданий по красной линии и (или) линии сложившейся застройки.
Предоставление коммунальных услуг	Размещение зданий и сооружений, обеспечивающих поставку воды, тепла, электричества, газа, отвод канализационных	3.1.1	200	*	4	*	*	3	1. Минимальный отступ от красной линии – 3 м при осуществлении нового

Наименование вида разрешенного использования земельного участка	Описание вида разрешенного использования земельного участка	Код (числовое обозначение ВРИ земельного участка согласно классификатору)	Предельные (минимальные и (или) максимальные) размеры земельных участков		Предельное количество этажей/ высота		Максимальный процент застройки, %	са, Минимальные отступы от	Иные параметры разрешенного строительства, реконструкции объектов капитального строительства
			Smin, кв.м.	Smax, кв.м.	этажность	высота, м			
1	2	3	4	5	6	7	8	9	10
	стоков, очистку и уборку объектов недвижимости (котельных, водозаборов, очистных сооружений, насосных станций, водопроводов, линий электропередач, трансформаторных подстанций, газопроводов, линий связи, телефонных станций, канализаций, стоянок, гаражей и мастерских для обслуживания уборочной и аварийной техники, сооружений, необходимых для сбора и плавки снега)								строительства; 2. В условиях сложившейся застройки допускается размещение зданий по красной линии и (или) линии сложившейся застройки.
Улично-дорожная сеть	Размещение объектов улично-дорожной сети: автомобильных дорог, трамвайных путей и пешеходных тротуаров в границах населенных пунктов, пешеходных переходов, бульваров, площадей, проездов, велодорожек и объектов велотранспортной и инженерной инфраструктуры; размещение придорожных стоянок (парковок) транспортных средств в границах городских улиц и дорог, за исключением предусмотренных видами разрешенного использования с кодами 2.7.1, 4.9, 7.2.3, а также некапитальных сооружений, предназначенных для охраны транспортных средств	12.0.1	*	*	*	*	*	*	*
Земельные участки (территории) общего пользования	Земельные участки общего пользования. Содержание данного вида разрешенного использования включает в себя содержание видов разрешенного использования с кодами 12.0.1 - 12.0.2	12.0	*	*	*	*	*	*	*

Наименование вида разрешенного использования земельного участка	Описание вида разрешенного использования земельного участка	Код (числовое обозначение ВРИ земельного участка согласно классификатору)	Предельные (минимальные и (или) максимальные) размеры земельных участков		Предельное количество этажей/ высота		Максимальный процент застройки, %	Минимальные отступы от са.	Иные параметры разрешенного строительства, реконструкции объектов капитального строительства	
			Smin, кв.м.	Smax, кв.м.	этажность	высота, м				
1	2	3	4	5	6	7	8	9	10	
<b>Условно разрешенные виды использования</b>										
Многоэтажная жилая застройка (высотная застройка)	Размещение многоквартирных домов этажностью девять этажей и выше; благоустройство и озеленение придомовых территорий; обустройство спортивных и детских площадок, хозяйственных площадок и площадок для отдыха; размещение подземных гаражей и автостоянок, размещение объектов обслуживания жилой застройки во встроенных, пристроенных и встроенно-пристроенных помещениях многоквартирного дома в отдельных помещениях дома, если площадь таких помещений в многоквартирном доме не составляет более 15% от общей площади дома	2.6	*	*	25	*	40, 60 в условиях реконструкции	3	1. Минимальный отступ от красной линии – 3 м, при осуществлении нового строительства; 2. В условиях сложившейся застройки допускается размещение зданий по красной линии и (или) линии сложившейся застройки.	
Амбулаторно-поликлиническое обслуживание	Размещение объектов капитального строительства, предназначенных для оказания гражданам амбулаторно-поликлинической медицинской помощи (поликлиники, фельдшерские пункты, пункты здравоохранения, центры матери и ребенка, диагностические центры, молочные кухни, станции донорства крови, клинические лаборатории)	3.4.1	*	*	4	*	*	*	В условиях сложившейся застройки допускается размещение зданий по красной линии и (или) линии сложившейся застройки.	
Дошкольное, начальное и среднее общее образование	Размещение объектов капитального строительства, предназначенных для просвещения, дошкольного, начального и среднего общего образования (детские ясли,	3.5.1	Для дошкольного образования				3	*	*	В условиях сложившейся застройки допускается размещение зданий по красной линии и (или) линии
			*	*	*	*				
			Для начального и среднего общего образования							
			*	*	5	*	*	*		

Наименование вида разрешенного использования земельного участка	Описание вида разрешенного использования земельного участка	Код (числовое обозначение ВРИ земельного участка согласно классификатору)	Предельные (минимальные и (или) максимальные) размеры земельных участков		Предельное количество этажей/ высота		Максимальный процент застройки, %	Минимальные отступы от	Иные параметры разрешенного строительства, реконструкции объектов капитального строительства
			Smin, кв.м.	Smax, кв.м.	этажность	высота, м			
1	2	3	4	5	6	7	8	9	10
	детские сады, школы, лицеи, гимназии, художественные, музыкальные школы, образовательные кружки и иные организации, осуществляющие деятельность по воспитанию, образованию и просвещению), в том числе зданий, спортивных сооружений, предназначенных для занятия обучающихся физической культурой и спортом								сложившейся застройки.
Отдых (рекреация)	Обустройство мест для занятия спортом, физической культурой, пешими или верховыми прогулками, отдыха и туризма, наблюдения за природой, пикников, охоты, рыбалки и иной деятельности; создание и уход за городскими лесами, скверами, прудами, озерами, водохранилищами, пляжами, а также обустройство мест отдыха в них. Содержание данного вида разрешенного использования включает в себя содержание видов разрешенного использования с кодами 5.1 - 5.5	5.0	*	*	*	*	*	*	*
Спорт	Размещение зданий и сооружений для занятия спортом. Содержание данного вида разрешенного использования включает в себя содержание видов разрешенного использования с кодами 5.1.1 - 5.1.7	5.1	2000	*	2	*	80	3	1. Минимальный отступ от красной линии – 3 м при осуществлении нового строительства; 2. В условиях сложившейся застройки допускается размещение зданий по красной линии и (или) линии сложившейся застройки.

Наименование вида разрешенного использования земельного участка	Описание вида разрешенного использования земельного участка	Код (числовое обозначение ВРИ земельного участка согласно классификатору)	Предельные (минимальные и (или) максимальные) размеры земельных участков		Предельное количество этажей/ высота		Максимальный процент застройки, %	Минимальные отступы от са.	Иные параметры разрешенного строительства, реконструкции объектов капитального строительства
			Smin, кв.м.	Smax, кв.м.	этажность	высота, м			
1	2	3	4	5	6	7	8	9	10
Магазины	Размещение объектов капитального строительства, предназначенных для продажи товаров, торговая площадь которых составляет до 5000 кв.м.	4.4	200	*	2	*	75	3	1. Минимальный отступ от красной линии – 3 м, при осуществлении нового строительства; 2. В условиях сложившейся застройки допускается размещение зданий по красной линии и (или) линии сложившейся застройки; 3. Максимальная торговая площадь магазина 5000 кв.м.
Дома социального обслуживания	Размещение зданий, предназначенных для размещения домов престарелых, домов ребенка, детских домов, пунктов ночлега для бездомных граждан; размещение объектов капитального строительства для временного размещения вынужденных переселенцев, лиц, признанных беженцами	3.2.1	*	*	4	*	75	3	1. Минимальный отступ от красной линии – 3, при осуществлении нового строительства; 2. В условиях сложившейся застройки допускается размещение зданий по красной линии и (или) линии сложившейся застройки.
Оказание социальной помощи населению	Размещение зданий, предназначенных для служб психологической и бесплатной юридической помощи, социальных, пенсионных и иных служб (службы занятости населения, пункты питания малоимущих граждан), в которых осуществляется прием граждан по вопросам оказания социальной помощи и назначения социальных или пенсионных выплат, а также для размещения общественных некоммерческих организаций:	3.2.2	*	*	4	*	80	3	1. Минимальный отступ от красной линии – 3 м, при осуществлении нового строительства; 2. В условиях сложившейся застройки допускается размещение зданий по красной линии и (или) линии сложившейся застройки.

Наименование вида разрешенного использования земельного участка	Описание вида разрешенного использования земельного участка	Код (числовое обозначение ВРИ земельного участка согласно классификатору)	Предельные (минимальные и (или) максимальные) размеры земельных участков		Предельное количество этажей/ высота		Максимальный процент застройки, %	Минимальные отступы от	Иные параметры разрешенного строительства, реконструкции объектов капитального строительства
			Smin, кв.м.	Smax, кв.м.	этажность	высота, м			
1	2	3	4	5	6	7	8	9	10
	некоммерческих фондов, благотворительных организаций, клубов по интересам								
Оказание услуг связи	Размещение зданий, предназначенных для размещения пунктов оказания услуг почтовой, телеграфной, междугородней и международной телефонной связи	3.2.3	*	*	2	*	75	3	1. Минимальный отступ от красной линии – 3 м, при осуществлении нового строительства; 2. В условиях сложившейся застройки допускается размещение зданий по красной линии и (или) линии сложившейся застройки.
Бытовое обслуживание	Размещение объектов капитального строительства, предназначенных для оказания населению или организациям бытовых услуг (мастерские мелкого ремонта, ателье, бани, парикмахерские, прачечные, химчистки, похоронные бюро)	3.3	*	*	3	*	75	3	1. Минимальный отступ от красной линии – 3 м, при осуществлении нового строительства; 2. В условиях сложившейся застройки допускается размещение зданий по красной линии и (или) линии сложившейся застройки.
Обеспечение внутреннего правопорядка	Размещение объектов капитального строительства, необходимых для подготовки и поддержания в готовности органов внутренних дел, Росгвардии и спасательных служб, в которых существует военизированная служба; размещение объектов гражданской обороны, за исключением объектов гражданской обороны, являющихся частями	8.3	*	*	*	*	*	*	В условиях сложившейся застройки допускается размещение зданий по красной линии и (или) линии сложившейся застройки.



Наименование вида разрешенного использования земельного участка	Описание вида разрешенного использования земельного участка	Код (числовое обозначение ВРИ земельного участка согласно классификатору)	Предельные (минимальные и (или) максимальные) размеры земельных участков		Предельное количество этажей/ высота		Максимальный процент застройки, %	Минимальные отступы от са.	Иные параметры разрешенного строительства, реконструкции объектов капитального строительства
			Smin, кв.м.	Smax, кв.м.	этажность	высота, м			
1	2	3	4	5	6	7	8	9	10
	производственных зданий								
Размещение гаражей для собственных нужд	Размещение для собственных нужд отдельно стоящих гаражей и (или) гаражей, блокированных общими стенами с другими гаражами в одном ряду, имеющих общие с ними крышу, фундамент и коммуникации	2.7.2	24	40	1	*	*	*	*
Общественное питание	Размещение объектов капитального строительства в целях устройства мест общественного питания (рестораны, кафе, столовые, закусочные, бары)	4.6	200	*	3	*	80	3	1. Минимальный отступ от красной линии – 3 м при осуществлении нового строительства; 2. В условиях сложившейся застройки допускается размещение зданий по красной линии и (или) линии сложившейся застройки; 3. Предприятия общественного питания не более 50 мест.
Осуществление религиозных обрядов	Размещение зданий и сооружений, предназначенных для совершения религиозных обрядов и церемоний (в том числе церкви, соборы, храмы, часовни, мечети, молельные дома, синагоги)	3.7.1	*	*	*	*	50	*	1. Минимальный отступ от красной линии – 3 м при осуществлении нового строительства; 2. В условиях сложившейся застройки допускается размещение зданий по красной линии и (или) линии сложившейся застройки.

**Вспомогательные виды разрешенного использования не установлены**

*Примечание: \* - Предельные размеры земельных участков и предельные параметры разрешенного строительства, реконструкции объектов капитального строительства не подлежат установлению.*

## Ж-5П. Зона среднеэтажной и многоэтажной жилой застройки проектная

Зона выделена в целях обеспечения комплексного и устойчивого развития городских (сельских) территорий, выбора наиболее эффективного использования территории с учетом решений Генерального плана и предусматривающая изменение параметров, функции существующей застройки. Размещение объектов капитального строительства может осуществляться при условии обязательной подготовки документации по планировке территории. Подготовка документации по планировке территории осуществляется в соответствии с градостроительными регламентами территориальной зоны Ж-5.

Наименование вида разрешенного использования земельного участка	Описание вида разрешенного использования земельного участка	Код (числовое обозначение ВРИ земельного участка согласно классификатору)	Предельные (минимальные и (или) максимальные) размеры земельных участков		Предельное количество этажей/ высота		Максимальный процент застройки, %	Минимальные отступы от границ земельного участка, м	Иные параметры разрешенного строительства, реконструкции объектов капитального строительства
			$S_{min}$ , кв.м.	$S_{max}$ , кв.м.	этажность	высота, м			
1	2	3	4	5	6	7	8	9	10
<b>Основные виды разрешенного использования</b>									
Предоставление коммунальных услуг	Размещение зданий и сооружений, обеспечивающих поставку воды, тепла, электричества, газа, отвод канализационных стоков, очистку и уборку объектов недвижимости (котельных, водозаборов, очистных сооружений, насосных станций, водопроводов, линий электропередач, трансформаторных подстанций, газопроводов, линий связи, телефонных станций, канализаций, стоянок, гаражей и мастерских для обслуживания уборочной и аварийной техники, сооружений, необходимых для сбора и плавки снега)	3.1.1	*	*	*	*	*	*	*
Земельные участки	Земельные участки общего пользования. Содержание данного вида разрешенного использования включает в себя содержание	12.0	*	*	*	*	*	*	*

Наименование вида разрешенного использования земельного участка	Описание вида разрешенного использования земельного участка	Код (числовое обозначение ВРИ земельного участка согласно классификатору)	Предельные (минимальные и (или) максимальные) размеры земельных участков		Предельное количество этажей/ высота		Максимальный процент застройки, %	Минимальные отступы от границ земельного участка, м	Иные параметры разрешенно го строительст ва, реконструк ции объектов капитально го строительст
			$S_{\min}$ , кв.м.	$S_{\max}$ , кв.м.	этажность	высота, м			
1	2	3	4	5	6	7	8	9	10
(территории) общего пользования	видов разрешенного использования с <a href="#">кодами 12.0.1</a> - <a href="#">12.0.2</a>								
<b>Условно разрешенные виды использования не установлены</b>									
<b>Вспомогательные виды разрешенного использования не установлены</b>									

Примечание: \* - Предельные размеры земельных участков и предельные параметры разрешенного строительства, реконструкции объектов капитального строительства не подлежат установлению.

## Статья 17. Градостроительные регламенты. Общественно-деловые и коммерческие зоны

### ОЦ-1. Зона общественно-деловой застройки городского центра

Наименование вида разрешенного использования земельного участка	Описание вида разрешенного использования земельного участка	Код (числовое обозначение ВРИ земельного участка согласно классификатору)	Предельные (минимальные и (или) максимальные) размеры земельных участков		Предельное количество этажей/ высота		Максимальный процент застройки, %	Минимальные отступы от границ земельного участка, м	Иные параметры разрешенного строительства, реконструкции объектов капитального строительства
			Smin, кв.м.	Smax, кв.м.	этажность	высота, м			
1	2	3	4	5	6	7	8	9	10
<b>Основные виды разрешенного использования</b>									
Многоэтажная жилая застройка (высотная застройка)	Размещение многоквартирных домов этажностью девять этажей и выше; благоустройство и озеленение придомовых территорий; обустройство спортивных и детских площадок, хозяйственных площадок и площадок для отдыха; размещение подземных гаражей и автостоянок, размещение объектов обслуживания жилой застройки во встроенных, пристроенных и встроенно-пристроенных помещениях многоквартирного дома в отдельных помещениях дома, если площадь таких помещений в многоквартирном доме не составляет более 15% от общей площади дома	2.6	*	*	25	*	40, 60 в условиях реконструкции	3	1. Минимальный отступ от красной линии – 3 м при осуществлении нового строительства; 2. В условиях сложившейся застройки допускается размещение зданий по красной линии и (или) линии сложившейся застройки.
Среднеэтажная жилая застройка	Размещение многоквартирных домов этажностью не выше восьми этажей; благоустройство и озеленение; размещение подземных гаражей и автостоянок; обустройство спортивных и детских площадок, площадок для отдыха; размещение объектов обслуживания жилой	2.5	*	*	8	*	40	3	1. Минимальный отступ от красной линии – 3 м, при осуществлении нового строительства; 2. В условиях сложившейся застройки допускается размещение зданий по красной линии

Наименование вида разрешенного использования земельного участка	Описание вида разрешенного использования земельного участка	Код (числовое обозначение ВРИ земельного участка согласно классификатору)	Предельные (минимальные и (или) максимальные) размеры земельных участков		Предельное количество этажей/ высота		Максимальный процент застройки, %	Минимальные отступы от границ земельного участка, м	Иные параметры разрешенного строительства, реконструкции объектов капитального строительства
			Smin, кв.м.	Smax, кв.м.	этажность	высота, м			
1	2	3	4	5	6	7	8	9	10
	застройки во встроенных, пристроенных и встроенно-пристроенных помещениях многоквартирного дома, если общая площадь таких помещений в многоквартирном доме не составляет более 20% общей площади помещений дома								и (или) линии сложившейся застройки.
Амбулаторно-поликлиническое обслуживание	Размещение объектов капитального строительства, предназначенных для оказания гражданам амбулаторно-поликлинической медицинской помощи (поликлиники, фельдшерские пункты, пункты здравоохранения, центры матери и ребенка, диагностические центры, молочные кухни, станции донорства крови, клинические лаборатории)	3.4.1	*	*	4	*	*	*	В условиях сложившейся застройки допускается размещение зданий по красной линии и (или) линии сложившейся застройки.
Рынки	Размещение объектов капитального строительства, сооружений, предназначенных для организации постоянной или временной торговли (ярмарка, рынок, базар), с учетом того, что каждое из торговых мест не располагает торговой площадью более 200 кв.м.; размещение гаражей и (или) стоянок для автомобилей сотрудников и посетителей рынка	4.3	*	*	2	*	75	3	1. Минимальный отступ от красной линии – 3 м, при осуществлении нового строительства; 2. В условиях сложившейся застройки допускается размещение зданий по красной линии и (или) линии сложившейся застройки.
Магазины	Размещение объектов капитального строительства, предназначенных для продажи товаров, торговая площадь которых составляет до 5000 кв.м.	4.4	200	*	2	*	75	3	1. Минимальный отступ от красной линии – 3 м, при осуществлении нового строительства; 2. В условиях

Наименование вида разрешенного использования земельного участка	Описание вида разрешенного использования земельного участка	Код (числовое обозначение ВРИ земельного участка согласно классификатору)	Предельные (минимальные и (или) максимальные) размеры земельных участков		Предельное количество этажей/ высота		Максимальный процент застройки, %	Минимальные отступы от границ земельного участка, м	Иные параметры разрешенного строительства, реконструкции объектов капитального строительства
			Smin, кв.м.	Smax, кв.м.	этажность	высота, м			
1	2	3	4	5	6	7	8	9	10
									сложившейся застройки допускается размещение зданий по красной линии и (или) линии сложившейся застройки.
Общественное питание	Размещение объектов капитального строительства в целях устройства мест общественного питания (рестораны, кафе, столовые, закусочные, бары)	4.6	500	*	3	*	80	3	1. Минимальный отступ от красной линии – 3 м при осуществлении нового строительства; 2. Предприятия общественного питания не более 50 мест; 3. В условиях сложившейся застройки допускается размещение зданий по красной линии и (или) линии сложившейся застройки.
Государственное управление	Размещение зданий, предназначенных для размещения государственных органов, государственного пенсионного фонда, органов местного самоуправления, судов, а также организаций, непосредственно обеспечивающих их деятельность или оказывающих государственные и (или) муниципальные услуги	3.8.1	500	*	4	*	75	3	1. Минимальный отступ от красной линии – 3 м, при осуществлении нового строительства; 2. В условиях сложившейся застройки допускается размещение зданий по красной линии и (или) линии сложившейся застройки.
Дома социального	Размещение зданий, предназначенных для размещения домов престарелых, домов	3.2.1	*	*	4	*	75	3	1. Минимальный отступ от красной линии – 3, при

Наименование вида разрешенного использования земельного участка	Описание вида разрешенного использования земельного участка	Код (числовое обозначение ВРИ земельного участка согласно классификатору)	Предельные (минимальные и (или) максимальные) размеры земельных участков		Предельное количество этажей/ высота		Максимальный процент застройки, %	Минимальные отступы от границ земельного участка, м	Иные параметры разрешенного строительства, реконструкции объектов капитального строительства
			Smin, кв.м.	Smax, кв.м.	этажность	высота, м			
1	2	3	4	5	6	7	8	9	10
обслуживания	ребенка, детских домов, пунктов ночлега для бездомных граждан; размещение объектов капитального строительства для временного размещения вынужденных переселенцев, лиц, признанных беженцами								осуществлении нового строительства; 2. В условиях сложившейся застройки допускается размещение зданий по красной линии и (или) линии сложившейся застройки.
Оказание социальной помощи населению	Размещение зданий, предназначенных для служб психологической и бесплатной юридической помощи, социальных, пенсионных и иных служб (службы занятости населения, пункты питания малоимущих граждан), в которых осуществляется прием граждан по вопросам оказания социальной помощи и назначения социальных или пенсионных выплат, а также для размещения общественных некоммерческих организаций: некоммерческих фондов, благотворительных организаций, клубов по интересам	3.2.2	*	*	4	*	80	3	1. Минимальный отступ от красной линии – 3 м, при осуществлении нового строительства; 2. В условиях сложившейся застройки допускается размещение зданий по красной линии и (или) линии сложившейся застройки.
Оказание услуг связи	Размещение зданий, предназначенных для размещения пунктов оказания услуг почтовой, телеграфной, междугородней и международной телефонной связи	3.2.3	*	*	4	*	75	3	1. Минимальный отступ от красной линии – 3 м, при осуществлении нового строительства; 2. В условиях сложившейся застройки допускается размещение зданий по красной линии и (или) линии

Наименование вида разрешенного использования земельного участка	Описание вида разрешенного использования земельного участка	Код (числовое обозначение ВРИ земельного участка согласно классификатору)	Предельные (минимальные и (или) максимальные) размеры земельных участков		Предельное количество этажей/ высота		Максимальный процент застройки, %	Минимальные отступы от границ земельного участка, м	Иные параметры разрешенного строительства, реконструкции объектов капитального строительства
			Smin, кв.м.	Smax, кв.м.	этажность	высота, м			
1	2	3	4	5	6	7	8	9	10
									сложившейся застройки.
Бытовое обслуживание	Размещение объектов капитального строительства, предназначенных для оказания населению или организациям бытовых услуг (мастерские мелкого ремонта, ателье, бани, парикмахерские, прачечные, химчистки, похоронные бюро)	3.3	*	*	4	*	75	3	1. Минимальный отступ от красной линии – 3 м, при осуществлении нового строительства; 2. В условиях сложившейся застройки допускается размещение зданий по красной линии и (или) линии сложившейся застройки.
Объекты культурно-досуговой деятельности	Размещение зданий, предназначенных для размещения музеев, выставочных залов, художественных галерей, домов культуры, библиотек, кинотеатров и кинозалов, театров, филармоний, концертных залов, планетариев	3.6.1	500	*	5	*	75	3	1. Минимальный отступ от красной линии – 3 м, при осуществлении нового строительства; 2. В условиях сложившейся застройки допускается размещение зданий по красной линии и (или) линии сложившейся застройки.
Гостиничное обслуживание	Размещение гостиниц	4.7	500	*	5	*	80	3	1. Минимальный отступ от красной линии – 3 м, при осуществлении нового строительства; 2. В условиях сложившейся застройки допускается размещение зданий по красной линии и (или) линии



Наименование вида разрешенного использования земельного участка	Описание вида разрешенного использования земельного участка	Код (числовое обозначение ВРИ земельного участка согласно классификатору)	Предельные (минимальные и (или) максимальные) размеры земельных участков		Предельное количество этажей/ высота		Максимальный процент застройки, %	Минимальные отступы от границ земельного участка, м	Иные параметры разрешенного строительства, реконструкции объектов капитального строительства
			Smin, кв.м.	Smax, кв.м.	этажность	высота, м			
1	2	3	4	5	6	7	8	9	10
									сложившейся застройки.
Банковская и страховая деятельность	Размещение объектов капитального строительства, предназначенных для размещения организаций, оказывающих банковские и страховые услуги	4.5	500	*	5	*	80	3	1. Минимальный отступ от красной линии – 3 м, при осуществлении нового строительства; 2. В условиях сложившейся застройки допускается размещение зданий по красной линии и (или) линии сложившейся застройки.
Спорт	Размещение зданий и сооружений для занятия спортом. Содержание данного вида разрешенного использования включает в себя содержание видов разрешенного использования с кодами 5.1.1 - 5.1.7	5.1	*	*	*	*	*	*	*
Развлекательные мероприятия	Размещение зданий и сооружений, предназначенных для организации развлекательных мероприятий, путешествий, для размещения дискотек и танцевальных площадок, ночных клубов, аквапарков, боулинга, аттракционов и т.п., игровых автоматов (кроме игрового оборудования, используемого для проведения азартных игр), игровых площадок	4.8.1	200	*	3	*	80	3	1. Минимальный отступ от красной линии – 3 м, при осуществлении нового строительства; 2. В условиях сложившейся застройки допускается размещение зданий по красной линии и (или) линии сложившейся застройки; 3. В условиях реконструкции и дефицита территорий допускается размещение

Наименование вида разрешенного использования земельного участка	Описание вида разрешенного использования земельного участка	Код (числовое обозначение ВРИ земельного участка согласно классификатору)	Предельные (минимальные и (или) максимальные) размеры земельных участков		Предельное количество этажей/ высота		Максимальный процент застройки, %	Минимальные отступы от границ земельного участка, м	Иные параметры разрешенного строительства, реконструкции объектов капитального строительства
			Smin, кв.м.	Smax, кв.м.	этажность	высота, м			
1	2	3	4	5	6	7	8	9	10
									зданий по красной линии улиц.
Деловое управление	Размещение объектов капитального строительства с целью: размещения объектов управленческой деятельности, не связанной с государственным или муниципальным управлением и оказанием услуг, а также с целью обеспечения совершения сделок, не требующих передачи товара в момент их совершения между организациями, в том числе биржевая деятельность (за исключением банковской и страховой деятельности)	4.1	200	*	5	*	80	3	1. Минимальный отступ от красной линии – 3 м, при осуществлении нового строительства; 2. В условиях сложившейся застройки допускается размещение зданий по красной линии и (или) линии сложившейся застройки.
Амбулаторное ветеринарное обслуживание	Размещение объектов капитального строительства, предназначенных для оказания ветеринарных услуг без содержания животных	3.10.1	200	*	3	*	80	3	1. Минимальный отступ от красной линии – 3 м, при осуществлении нового строительства; 2. В условиях сложившейся застройки допускается размещение зданий по красной линии и (или) линии сложившейся застройки.
Обеспечение внутреннего правопорядка	Размещение объектов капитального строительства, необходимых для подготовки и поддержания в готовности органов внутренних дел, Росгвардии и спасательных служб, в которых существует военизированная служба; размещение объектов гражданской обороны, за	8.3	*	*	*	*	*	*	В условиях сложившейся застройки допускается размещение зданий по красной линии и (или) линии сложившейся застройки.

Наименование вида разрешенного использования земельного участка	Описание вида разрешенного использования земельного участка	Код (числовое обозначение ВРИ земельного участка согласно классификатору)	Предельные (минимальные и (или) максимальные) размеры земельных участков		Предельное количество этажей/ высота		Максимальный процент застройки, %	Минимальные отступы от границ земельного участка, м	Иные параметры разрешенного строительства, реконструкции объектов капитального строительства
			Smin, кв.м.	Smax, кв.м.	этажность	высота, м			
1	2	3	4	5	6	7	8	9	10
	исключением объектов гражданской обороны, являющихся частями производственных зданий								
Дошкольное, начальное и среднее общее образование	Размещение объектов капитального строительства, предназначенных для просвещения, дошкольного, начального и среднего общего образования (детские ясли, детские сады, школы, лицеи, гимназии, художественные, музыкальные школы, образовательные кружки и иные организации, осуществляющие деятельность по воспитанию, образованию и просвещению), в том числе зданий, спортивных сооружений, предназначенных для занятия обучающихся физической культурой и спортом	3.5.1	Для дошкольного образования						В условиях сложившейся застройки допускается размещение зданий по красной линии и (или) линии сложившейся застройки.
			*	*	3	*	*	*	
			Для начального и среднего общего образования						
			*	*	5	*	*	*	
Предоставление коммунальных услуг	Размещение зданий и сооружений, обеспечивающих поставку воды, тепла, электричества, газа, отвод канализационных стоков, очистку и уборку объектов недвижимости (котельных, водозаборов, очистных сооружений, насосных станций, водопроводов, линий электропередач, трансформаторных подстанций, газопроводов, линий связи, телефонных станций, канализаций, стоянок, гаражей и мастерских для обслуживания уборочной и аварийной техники, сооружений, необходимых для сбора и плавки снега)	3.1.1	*	*	*	*	*	*	В условиях сложившейся застройки допускается размещение зданий по красной линии и (или) линии сложившейся застройки.
Служебные	Размещение постоянных или временных	4.9	*	*	2	*	80	3	*

Наименование вида разрешенного использования земельного участка	Описание вида разрешенного использования земельного участка	Код (числовое обозначение ВРИ земельного участка согласно классификатору)	Предельные (минимальные и (или) максимальные) размеры земельных участков		Предельное количество этажей/ высота		Максимальный процент застройки, %	Минимальные отступы от границ земельного участка, м	Иные параметры разрешенного строительства, реконструкции объектов капитального строительства
			Smin, кв.м.	Smax, кв.м.	этажность	высота, м			
1	2	3	4	5	6	7	8	9	10
гаражи	гаражей, стоянок для хранения служебного автотранспорта, используемого в целях осуществления видов деятельности, предусмотренных видами разрешенного использования с <a href="#">кодами 3.0, 4.0</a> , а также для стоянки и хранения транспортных средств общего пользования, в том числе в депо								
Улично-дорожная сеть	Размещение объектов улично-дорожной сети: автомобильных дорог, трамвайных путей и пешеходных тротуаров в границах населенных пунктов, пешеходных переходов, бульваров, площадей, проездов, велодорожек и объектов велотранспортной и инженерной инфраструктуры; размещение придорожных стоянок (парковок) транспортных средств в границах городских улиц и дорог, за исключением предусмотренных видами разрешенного использования с кодами 2.7.1, 4.9, 7.2.3, а также некапитальных сооружений, предназначенных для охраны транспортных средств	12.0.1	*	*	*	*	*	*	*
Благоустройство территории	Размещение декоративных, технических, планировочных, конструктивных устройств, элементов озеленения, различных видов оборудования и оформления, малых архитектурных форм, некапитальных нестационарных строений и сооружений, информационных щитов и указателей, применяемых как составные части	12.0.2	*	*	*	*	*	*	*

Наименование вида разрешенного использования земельного участка	Описание вида разрешенного использования земельного участка	Код (числовое обозначение ВРИ земельного участка согласно классификатору)	Предельные (минимальные и (или) максимальные) размеры земельных участков		Предельное количество этажей/ высота		Максимальный процент застройки, %	Минимальные отступы от границ земельного участка, м	Иные параметры разрешенного строительства, реконструкции объектов капитального строительства
			Smin, кв.м.	Smax, кв.м.	этажность	высота, м			
1	2	3	4	5	6	7	8	9	10
	благоустройства территории, общественных туалетов								
<b>Условно разрешенные виды использования</b>									
Для индивидуального жилищного строительства	Размещение жилого дома (отдельно стоящего здания количеством надземных этажей не более чем три, высотой не более двадцати метров, которое состоит из комнат и помещений вспомогательного использования, предназначенных для удовлетворения гражданами бытовых и иных нужд, связанных с их проживанием в таком здании, не предназначенного для раздела на самостоятельные объекты недвижимости); выращивание сельскохозяйственных культур; размещение индивидуальных гаражей и хозяйственных построек	2.1	200	400	3 для индивидуального жилого дома, 1 для хозяйственных построек	*	40	3 до жилых домов, 1 до хоз. построек	1. При образовании земельных участков (в том числе путем раздела или выдела) минимальная ширина и длина земельного участка не менее 12 м; 2. Минимальный отступ от красной линии – 3 м при осуществлении нового строительства; 3. Максимальная высота построек от уровня земли до верха скатной кровли (конька), за исключением дома: – 7 м для построек для содержания сельскохозяйственных животных в сельских населенных пунктах; – 4,5 м для других построек; 4. Условия размещения отдельных объектов: - не допускается размещать со стороны

Наименование вида разрешенного использования земельного участка	Описание вида разрешенного использования земельного участка	Код (числовое обозначение ВРИ земельного участка согласно классификатору)	Предельные (минимальные и (или) максимальные) размеры земельных участков		Предельное количество этажей/ высота		Максимальный процент застройки, %	Минимальные отступы от границ земельного участка, м	Иные параметры разрешенного строительства, реконструкции объектов капитального строительства
			Smin, кв.м.	Smax, кв.м.	этажность	высота, м			
1	2	3	4	5	6	7	8	9	10
									улиц постройки, за исключением домов и гаражей; - слив дождевых и талых вод, а также лавинообразное падение снега должно осуществляться на свой участок; - кровля гаража должна быть плоской и иметь скат на свой участок; - ворота гаража в открытом состоянии не должны выходить за пределы земельного участка.
Малоэтажная многоквартирная жилая застройка	Размещение малоэтажных многоквартирных домов (многоквартирные дома высотой до 4 этажей, включая мансардный); обустройство спортивных и детских площадок, площадок для отдыха; размещение объектов обслуживания жилой застройки во встроенных, пристроенных и встроенно-пристроенных помещениях малоэтажного многоквартирного дома, если общая площадь таких помещений в малоэтажном многоквартирном доме не составляет более 15% общей площади помещений дома	2.1.1	*	*	4	*	40	*	1. Минимальный отступ от красной линии – 3 м при осуществлении нового строительства; 2. В условиях реконструкции и дефицита территорий допускается размещение зданий по красной линии улиц; 3. В условиях сложившейся застройки допускается размещение

Наименование вида разрешенного использования земельного участка	Описание вида разрешенного использования земельного участка	Код (числовое обозначение ВРИ земельного участка согласно классификатору)	Предельные (минимальные и (или) максимальные) размеры земельных участков		Предельное количество этажей/ высота		Максимальный процент застройки, %	Минимальные отступы от границ земельного участка, м	Иные параметры разрешенного строительства, реконструкции объектов капитального строительства
			Smin, кв.м.	Smax, кв.м.	этажность	высота, м			
1	2	3	4	5	6	7	8	9	10
									зданий по красной линии и (или) линии сложившейся застройки.
Осуществление религиозных обрядов	Размещение зданий и сооружений, предназначенных для совершения религиозных обрядов и церемоний (в том числе церкви, соборы, храмы, часовни, мечети, молельные дома, синагоги)	3.7.1	*	*	*	*	50	*	1. Минимальный отступ от красной линии – 3 м при осуществлении нового строительства; 2. В условиях сложившейся застройки допускается размещение зданий по красной линии и (или) линии сложившейся застройки.
<b>Вспомогательные виды разрешенного использования не установлены</b>									

Примечание: \* - Предельные размеры земельных участков и предельные параметры разрешенного строительства, реконструкции объектов капитального строительства не подлежат установлению.

## ОЦ-2. Зона общественно-деловой застройки местного значения

Наименование вида разрешенного использования земельного участка	Описание вида разрешенного использования земельного участка	Код (числовое обозначение ВРИ земельного участка согласно классификатору)	Предельные (минимальные и (или) максимальные) размеры земельных участков		Предельное количество этажей/высота		Максимальный процент застройки, %	Минимальные отступы от границ земельного участка, м	Иные параметры разрешенного строительства, реконструкции объектов капитального строительства
			Smin, кв.м.	Smax, кв.м.	этажность	высота, м			
1	2	3	4	5	6	7	8	9	10
<b>Основные виды разрешенного использования</b>									
Амбулаторно-поликлиническое обслуживание	Размещение объектов капитального строительства, предназначенных для оказания гражданам амбулаторно-поликлинической медицинской помощи (поликлиники, фельдшерские пункты, пункты здравоохранения, центры матери и ребенка, диагностические центры, молочные кухни, станции донорства крови, клинические лаборатории)	3.4.1	*	*	4	*	*	*	В условиях сложившейся застройки допускается размещение зданий по красной линии и (или) линии сложившейся застройки.
Государственное управление	Размещение зданий, предназначенных для размещения государственных органов, государственного пенсионного фонда, органов местного самоуправления, судов, а также организаций, непосредственно обеспечивающих их деятельность или оказывающих государственные и (или) муниципальные услуги	3.8.1	500	*	4	*	75	3	1. Минимальный отступ от красной линии – 3 м, при осуществлении нового строительства; 2. В условиях сложившейся застройки допускается размещение зданий по красной линии и (или) линии сложившейся застройки.
Магазины	Размещение объектов капитального строительства, предназначенных для продажи товаров, торговая площадь которых составляет до 5000 кв.м.	4.4	200	*	4	*	75	3	1. Минимальный отступ от красной линии – 3 м, при осуществлении нового строительства; 2. В условиях сложившейся застройки допускается размещение зданий по красной линии



Наименование вида разрешенного использования земельного участка	Описание вида разрешенного использования земельного участка	Код (числовое обозначение ВРИ земельного участка согласно классификатору)	Предельные (минимальные и (или) максимальные) размеры земельных участков		Предельное количество этажей/ высота		Максимальный процент застройки, %	Минимальные отступы от границ земельного участка, м	Иные параметры разрешенного строительства, реконструкции объектов капитального строительства
			Smin, кв.м.	Smax, кв.м.	этажность	высота, м			
1	2	3	4	5	6	7	8	9	10
									и (или) линии сложившейся застройки.
Общественное питание	Размещение объектов капитального строительства в целях устройства мест общественного питания (рестораны, кафе, столовые, закусочные, бары)	4.6	500	*	2	*	80	3	1. Минимальный отступ от красной линии – 3 м при осуществлении нового строительства; 2. Предприятия общественного питания не более 100 мест; 3. В условиях сложившейся застройки допускается размещение зданий по красной линии и (или) линии сложившейся застройки.
Дома социального обслуживания	Размещение зданий, предназначенных для размещения домов престарелых, домов ребенка, детских домов, пунктов ночлега для бездомных граждан; размещение объектов капитального строительства для временного размещения вынужденных переселенцев, лиц, признанных беженцами	3.2.1	*	*	4	*	80	3	1. Минимальный отступ от красной линии – 3 м, при осуществлении нового строительства; 2. В условиях сложившейся застройки допускается размещение зданий по красной линии и (или) линии сложившейся застройки.
Оказание социальной помощи населению	Размещение зданий, предназначенных для служб психологической и бесплатной юридической помощи, социальных, пенсионных и иных служб (службы занятости населения, пункты питания малоимущих граждан), в которых	3.2.2	*	*	4	*	80	3	1. Минимальный отступ от красной линии – 3 м, при осуществлении нового строительства; 2. В условиях сложившейся застройки

Наименование вида разрешенного использования земельного участка	Описание вида разрешенного использования земельного участка	Код (числовое обозначение ВРИ земельного участка согласно классификатору)	Предельные (минимальные и (или) максимальные) размеры земельных участков		Предельное количество этажей/ высота		Максимальный процент застройки, %	Минимальные отступы от границ земельного участка, м	Иные параметры разрешенного строительства, реконструкции объектов капитального строительства
			Smin, кв.м.	Smax, кв.м.	этажность	высота, м			
1	2	3	4	5	6	7	8	9	10
	осуществляется прием граждан по вопросам оказания социальной помощи и назначения социальных или пенсионных выплат, а также для размещения общественных некоммерческих организаций: некоммерческих фондов, благотворительных организаций, клубов по интересам								допускается размещение зданий по красной линии и (или) линии сложившейся застройки.
Оказание услуг связи	Размещение зданий, предназначенных для размещения пунктов оказания услуг почтовой, телеграфной, междугородней и международной телефонной связи	3.2.3	*	*	4	*	80	3	1. Минимальный отступ от красной линии – 3 м, при осуществлении нового строительства; 2. В условиях сложившейся застройки допускается размещение зданий по красной линии и (или) линии сложившейся застройки.
Бытовое обслуживание	Размещение объектов капитального строительства, предназначенных для оказания населению или организациям бытовых услуг (мастерские мелкого ремонта, ателье, бани, парикмахерские, прачечные, химчистки, похоронные бюро)	3.3	*	*	4	*	80	3	1. Минимальный отступ от красной линии – 3 м, при осуществлении нового строительства; 2. В условиях сложившейся застройки допускается размещение зданий по красной линии и (или) линии сложившейся застройки.
Объекты культурно-досуговой деятельности	Размещение зданий, предназначенных для размещения музеев, выставочных залов, художественных галерей, домов культуры, библиотек, кинотеатров и кинозалов,	3.6.1	500	*	5	*	80	5	1. Минимальный отступ от красной линии – 3 м, при осуществлении нового строительства;

Наименование вида разрешенного использования земельного участка	Описание вида разрешенного использования земельного участка	Код (числовое обозначение ВРИ земельного участка согласно классификатору)	Предельные (минимальные и (или) максимальные) размеры земельных участков		Предельное количество этажей/ высота		Максимальный процент застройки, %	Минимальные отступы от границ земельного участка, м	Иные параметры разрешенного строительства, реконструкции объектов капитального строительства
			Smin, кв.м.	Smax, кв.м.	этажность	высота, м			
1	2	3	4	5	6	7	8	9	10
	театров, филармоний, концертных залов, планетариев								2. В условиях сложившейся застройки допускается размещение зданий по красной линии и (или) линии сложившейся застройки.
Гостиничное обслуживание	Размещение гостиниц	4.7	500	*	5	*	80	5	1. Минимальный отступ от красной линии – 3 м, при осуществлении нового строительства; 2. В условиях сложившейся застройки допускается размещение зданий по красной линии и (или) линии сложившейся застройки.
Банковская и страховая деятельность	Размещение объектов капитального строительства, предназначенных для размещения организаций, оказывающих банковские и страховые услуги	4.5	500	*	5	*	80	5	1. Минимальный отступ от красной линии – 3 м, при осуществлении нового строительства; 2. В условиях сложившейся застройки допускается размещение зданий по красной линии и (или) линии сложившейся застройки.
Спорт	Размещение зданий и сооружений для занятия спортом. Содержание данного вида разрешенного использования включает в себя содержание видов разрешенного использования с кодами 5.1.1 - 5.1.7	5.1	*	*	*	*	*	*	*

Наименование вида разрешенного использования земельного участка	Описание вида разрешенного использования земельного участка	Код (числовое обозначение ВРИ земельного участка согласно классификатору)	Предельные (минимальные и (или) максимальные) размеры земельных участков		Предельное количество этажей/ высота		Максимальный процент застройки, %	Минимальные отступы от границ земельного участка, м	Иные параметры разрешенного строительства, реконструкции объектов капитального строительства
			Smin, кв.м.	Smax, кв.м.	этажность	высота, м			
1	2	3	4	5	6	7	8	9	10
Развлекательные мероприятия	Размещение зданий и сооружений, предназначенных для организации развлекательных мероприятий, путешествий, для размещения дискотек и танцевальных площадок, ночных клубов, аквапарков, боулинга, аттракционов и т.п., игровых автоматов (кроме игрового оборудования, используемого для проведения азартных игр), игровых площадок	4.8.1	200	*	3	*	80	3	1. В условиях реконструкции и дефицита территорий допускается размещение зданий по красной линии улиц; 2. Минимальный отступ от красной линии – 3, при осуществлении нового строительства; 3. В условиях сложившейся застройки допускается размещение зданий по красной линии и (или) линии сложившейся застройки.
Деловое управление	Размещение объектов капитального строительства с целью: размещения объектов управленческой деятельности, не связанной с государственным или муниципальным управлением и оказанием услуг, а также с целью обеспечения совершения сделок, не требующих передачи товара в момент их совершения между организациями, в том числе биржевая деятельность (за исключением банковской и страховой деятельности)	4.1	*	*	*	*	*	3	В условиях сложившейся застройки допускается размещение зданий по красной линии и (или) линии сложившейся застройки.
Обеспечение внутреннего правопорядка	Размещение объектов капитального строительства, необходимых для подготовки и поддержания в готовности органов внутренних дел, Росгвардии и спасательных	8.3	*	*	*	*	*	*	В условиях сложившейся застройки допускается размещение зданий по красной линии и (или)

Наименование вида разрешенного использования земельного участка	Описание вида разрешенного использования земельного участка	Код (числовое обозначение ВРИ земельного участка согласно классификатору)	Предельные (минимальные и (или) максимальные) размеры земельных участков		Предельное количество этажей/ высота		Максимальный процент застройки, %	Минимальные отступы от границ земельного участка, м	Иные параметры разрешенного строительства, реконструкции объектов капитального строительства
			Smin, кв.м.	Smax, кв.м.	этажность	высота, м			
1	2	3	4	5	6	7	8	9	10
	служб, в которых существует военизированная служба; размещение объектов гражданской обороны, за исключением объектов гражданской обороны, являющихся частями производственных зданий								линии сложившейся застройки.
Дошкольное, начальное и среднее общее образование	Размещение объектов капитального строительства, предназначенных для просвещения, дошкольного, начального и среднего общего образования (детские ясли, детские сады, школы, лицеи, гимназии, художественные, музыкальные школы, образовательные кружки и иные организации, осуществляющие деятельность по воспитанию, образованию и просвещению), в том числе зданий, спортивных сооружений, предназначенных для занятия обучающихся физической культурой и спортом	3.5.1	Для дошкольного образования						В условиях сложившейся застройки допускается размещение зданий по красной линии и (или) линии сложившейся застройки.
			*	*	3	*	*	*	
			Для начального и среднего общего образования						
			*	*	5	*	*	*	
Предоставление коммунальных услуг	Размещение зданий и сооружений, обеспечивающих поставку воды, тепла, электричества, газа, отвод канализационных стоков, очистку и уборку объектов недвижимости (котельных, водозаборов, очистных сооружений, насосных станций, водопроводов, линий электропередач, трансформаторных подстанций, газопроводов, линий связи, телефонных станций, канализаций, стоянок, гаражей и мастерских для обслуживания уборочной и аварийной техники, сооружений,	3.1.1	4	*	4	*	*	1	1. Минимальный отступ от красной линии – 3 м, при осуществлении нового строительства; 2. В условиях сложившейся застройки допускается размещение зданий по красной линии и (или) линии сложившейся застройки.

Наименование вида разрешенного использования земельного участка	Описание вида разрешенного использования земельного участка	Код (числовое обозначение ВРИ земельного участка согласно классификатору)	Предельные (минимальные и (или) максимальные) размеры земельных участков		Предельное количество этажей/ высота		Максимальный процент застройки, %	Минимальные отступы от границ земельного участка, м	Иные параметры разрешенного строительства, реконструкции объектов капитального строительства
			Smin, кв.м.	Smax, кв.м.	этажность	высота, м			
1	2	3	4	5	6	7	8	9	10
	необходимых для сбора и плавки снега)								
Служебные гаражи	Размещение постоянных или временных гаражей, стоянок для хранения служебного автотранспорта, используемого в целях осуществления видов деятельности, предусмотренных видами разрешенного использования с кодами 3.0, 4.0, а также для стоянки и хранения транспортных средств общего пользования, в том числе в депо	4.9	*	*	*	*	*	*	*
Улично-дорожная сеть	Размещение объектов улично-дорожной сети: автомобильных дорог, трамвайных путей и пешеходных тротуаров в границах населенных пунктов, пешеходных переходов, бульваров, площадей, проездов, велодорожек и объектов велотранспортной и инженерной инфраструктуры; размещение придорожных стоянок (парковок) транспортных средств в границах городских улиц и дорог, за исключением предусмотренных видами разрешенного использования с кодами 2.7.1, 4.9, 7.2.3, а также некапитальных сооружений, предназначенных для охраны транспортных средств	12.0.1	*	*	*	*	*	*	*
Благоустройство территории	Размещение декоративных, технических, планировочных, конструктивных устройств, элементов озеленения, различных видов оборудования и оформления, малых архитектурных форм, некапитальных нестационарных строений и сооружений, информационных щитов и указателей,	12.0.2	*	*	*	*	*	*	*

Наименование вида разрешенного использования земельного участка	Описание вида разрешенного использования земельного участка	Код (числовое обозначение ВРИ земельного участка согласно классификатору)	Предельные (минимальные и (или) максимальные) размеры земельных участков		Предельное количество этажей/ высота		Максимальный процент застройки, %	Минимальные отступы от границ земельного участка, м	Иные параметры разрешенного строительства, реконструкции объектов капитального строительства
			Smin, кв.м.	Smax, кв.м.	этажность	высота, м			
1	2	3	4	5	6	7	8	9	10
	применяемых как составные части благоустройства территории, общественных туалетов								
Малоэтажная многоквартирная жилая застройка	Размещение малоэтажных многоквартирных домов (многоквартирные дома высотой до 4 этажей, включая мансардный); обустройство спортивных и детских площадок, площадок для отдыха; размещение объектов обслуживания жилой застройки во встроенных, пристроенных и встроенно-пристроенных помещениях малоэтажного многоквартирного дома, если общая площадь таких помещений в малоэтажном многоквартирном доме не составляет более 15% общей площади помещений дома	2.1.1	*	*	4	*	40	*	1. Минимальный отступ от красной линии – 3 м при осуществлении нового строительства; 2. В условиях реконструкции и дефицита территорий допускается размещение зданий по красной линии улиц; 3. В условиях сложившейся застройки допускается размещение зданий по красной линии и (или) линии сложившейся застройки.
Среднеэтажная жилая застройка	Размещение многоквартирных домов этажностью не выше восьми этажей; благоустройство и озеленение; размещение подземных гаражей и автостоянок; обустройство спортивных и детских площадок, площадок для отдыха; размещение объектов обслуживания жилой застройки во встроенных, пристроенных и встроенно-пристроенных помещениях многоквартирного дома, если общая площадь таких помещений в многоквартирном доме	2.5	*	*	8	*	40	3	1. Минимальный отступ от красной линии - 3, при осуществлении нового строительства; 2. В условиях реконструкции и дефицита территорий допускается размещение зданий по красной линии улиц; 3. В условиях сложившейся застройки

Наименование вида разрешенного использования земельного участка	Описание вида разрешенного использования земельного участка	Код (числовое обозначение ВРИ земельного участка согласно классификатору)	Предельные (минимальные и (или) максимальные) размеры земельных участков		Предельное количество этажей/ высота		Максимальный процент застройки, %	Минимальные отступы от границ земельного участка, м	Иные параметры разрешенного строительства, реконструкции объектов капитального строительства
			Smin, кв.м.	Smax, кв.м.	этажность	высота, м			
1	2	3	4	5	6	7	8	9	10
	не составляет более 20% общей площади помещений дома								допускается размещение зданий по красной линии и (или) линии сложившейся застройки
Многэтажная жилая застройка (высотная застройка)	Размещение многоквартирных домов этажностью девять этажей и выше; благоустройство и озеленение придомовых территорий; обустройство спортивных и детских площадок, хозяйственных площадок и площадок для отдыха; размещение подземных гаражей и автостоянок, размещение объектов обслуживания жилой застройки во встроенных, пристроенных и встроенно-пристроенных помещениях многоквартирного дома в отдельных помещениях дома, если площадь таких помещений в многоквартирном доме не составляет более 15% от общей площади дома	2.6	*	*	25	*	40, 60 в условиях реконструкции	3	1. Минимальный отступ от красной линии – 3 м при осуществлении нового строительства; 2. В условиях сложившейся застройки допускается размещение зданий по красной линии и (или) линии сложившейся застройки.
<b>Условно разрешенные виды использования</b>									
Для индивидуального жилищного строительства	Размещение жилого дома (отдельно стоящего здания количеством надземных этажей не более чем три, высотой не более двадцати метров, которое состоит из комнат и помещений вспомогательного использования, предназначенных для удовлетворения гражданами бытовых и иных нужд, связанных с их проживанием в таком здании, не предназначенного для раздела на самостоятельные объекты недвижимости);	2.1	200	600	3 для индивидуального жилого дома, 1 для хозяйственных	*	40	3 до жилого дома; 1 до хоз. построек	1. При образовании земельных участков (в том числе путем раздела или выдела) минимальная ширина и длина земельного участка не менее 12 м; 2. Минимальный отступ от красной линии – 3 м при осуществлении



Наименование вида разрешенного использования земельного участка	Описание вида разрешенного использования земельного участка	Код (числовое обозначение ВРИ земельного участка согласно классификатору)	Предельные (минимальные и (или) максимальные) размеры земельных участков		Предельное количество этажей/ высота		Максимальный процент застройки, %	Минимальные отступы от границ земельного участка, м	Иные параметры разрешенного строительства, реконструкции объектов капитального строительства
			Smin, кв.м.	Smax, кв.м.	этажность	высота, м			
1	2	3	4	5	6	7	8	9	10
	выращивание сельскохозяйственных культур; размещение индивидуальных гаражей и хозяйственных построек				ных построек				<p>нового строительства;</p> <p>3. Максимальная высота построек от уровня земли до верха скатной кровли (конька), за исключением дома:</p> <ul style="list-style-type: none"> <li>- 7 м для построек для содержания сельскохозяйственных животных в сельских населенных пунктах;</li> <li>- 4,5 м для других построек;</li> </ul> <p>4. Условия размещения отдельных объектов:</p> <ul style="list-style-type: none"> <li>- не допускается размещать со стороны улиц постройки, за исключением домов и гаражей;</li> <li>- слив дождевых и талых вод, а также лавинообразное падение снега должно осуществляться на свой участок;</li> <li>- кровля гаража должна быть плоской и иметь скат на свой участок;</li> <li>- ворота гаража в открытом состоянии не</li> </ul>

Наименование вида разрешенного использования земельного участка	Описание вида разрешенного использования земельного участка	Код (числовое обозначение ВРИ земельного участка согласно классификатору)	Предельные (минимальные и (или) максимальные) размеры земельных участков		Предельное количество этажей/ высота		Максимальный процент застройки, %	Минимальные отступы от границ земельного участка, м	Иные параметры разрешенного строительства, реконструкции объектов капитального строительства
			Smin, кв.м.	Smax, кв.м.	этажность	высота, м			
1	2	3	4	5	6	7	8	9	10
									должны выходить за пределы земельного участка.
Блокированная жилая застройка	Размещение жилого дома, имеющего одну или несколько общих стен с соседними жилыми домами (количеством этажей не более чем три, при общем количестве совмещенных домов не более десяти и каждый из которых предназначен для проживания одной семьи, имеет общую стену (общие стены) без проемов с соседним домом или соседними домами, расположен на отдельном земельном участке и имеет выход на территорию общего пользования (жилые дома блокированной застройки); разведение декоративных и плодовых деревьев, овощных и ягодных культур; размещение гаражей для собственных нужд и иных вспомогательных сооружений; обустройство спортивных и детских площадок, площадок для отдыха	2.3	400	*	3	*	80	отступ от границ земельного участка до внешних стен жилого дома блокированной застройки со стороны улиц 5 м., от других границ земельного участка - 3 м., от границ земельного участка до общей стены (без проемов) с соседним блоком 0	1. Минимальный отступ от красной линии – 3 м, при осуществлении нового строительства; 2. Минимальная площадь земельного участка для размещения блокированного жилого дома 200 кв.м. на один блок. Максимальное количество блоков 10; 3. В условиях сложившейся застройки допускается размещение зданий по красной линии и (или) линии сложившейся застройки.

Наименование вида разрешенного использования земельного участка	Описание вида разрешенного использования земельного участка	Код (числовое обозначение ВРИ земельного участка согласно классификатору)	Предельные (минимальные и (или) максимальные) размеры земельных участков		Предельное количество этажей/ высота		Максимальный процент застройки, %	Минимальные отступы от границ земельного участка, м	Иные параметры разрешенного строительства, реконструкции объектов капитального строительства
			Smin, кв.м.	Smax, кв.м.	этажность	высота, м			
1	2	3	4	5	6	7	8	9	10
								м (без отступа)	
Рынки	Размещение объектов капитального строительства, сооружений, предназначенных для организации постоянной или временной торговли (ярмарка, рынок, базар), с учетом того, что каждое из торговых мест не располагает торговой площадью более 200 кв.м.; размещение гаражей и (или) стоянок для автомобилей сотрудников и посетителей рынка	4.3	*	*	2	*	75	3	1. Минимальный отступ от красной линии – 3 м, при осуществлении нового строительства; 2. В условиях сложившейся застройки допускается размещение зданий по красной линии и (или) линии сложившейся застройки.
Осуществление религиозных обрядов	Размещение зданий и сооружений, предназначенных для совершения религиозных обрядов и церемоний (в том числе церкви, соборы, храмы, часовни, мечети, молельные дома, синагоги)	3.7.1	*	*	3	*	50	3	1. Минимальный отступ от красной линии – 3 м при осуществлении нового строительства; 2. В условиях сложившейся застройки допускается размещение зданий по красной линии и (или) линии сложившейся застройки.
Связь	Размещение объектов связи, радиовещания, телевидения, включая воздушные радиорелейные, надземные и подземные кабельные линии связи, линии радиофикации, антенные поля, усилительные пункты на кабельных линиях связи, инфраструктуру спутниковой связи и телерадиовещания, за исключением объектов связи, размещение которых предусмотрено	6.8	*	*	1	*	90	*	*

Наименование вида разрешенного использования земельного участка	Описание вида разрешенного использования земельного участка	Код (числовое обозначение ВРИ земельного участка согласно классификатору)	Предельные (минимальные и (или) максимальные) размеры земельных участков		Предельное количество этажей/ высота		Максимальный процент застройки, %	Минимальные отступы от границ земельного участка, м	Иные параметры разрешенного строительства, реконструкции объектов капитального строительства
			Smin, кв.м.	Smax, кв.м.	этажность	высота, м			
1	2	3	4	5	6	7	8	9	10
	содержанием видов разрешенного использования с <a href="#">кодами 3.1.1, 3.2.3</a>								
<b>Вспомогательные виды разрешенного использования не установлены</b>									

*Примечание: \* - Предельные размеры земельных участков и предельные параметры разрешенного строительства, реконструкции объектов капитального строительства не подлежат установлению.*

ОЦ-2П. Зона общественно-деловой застройки местного значения проектная

Зона выделена в целях обеспечения комплексного и устойчивого развития городских (сельских) территорий, выбора наиболее эффективного использования территории с учетом решений Генерального плана и предусматривающая изменение параметров, функции существующей застройки. Размещение объектов капитального строительства может осуществляться при условии обязательной подготовки документации по планировке территории. Подготовка документации по планировке территории осуществляется в соответствии с градостроительными регламентами территориальной зоны ОЦ-2.

Наименование вида разрешенного использования земельного участка	Описание вида разрешенного использования земельного участка	Код (числовое обозначение ВРИ земельного участка согласно классификатору)	Предельные (минимальные и (или) максимальные) размеры земельных участков		Предельное количество этажей/ высота		Максимальный процент застройки, %	Минимальные отступы от границ земельного участка, м	Иные параметры разрешенного строительства, реконструкции объектов капитального строительства
			$S_{\min}$ , кв.м.	$S_{\max}$ , кв.м.	этажность	высота, м			
1	2	3	4	5	6	7	8	9	10
<b>Основные виды разрешенного использования</b>									
Предоставление коммунальных услуг	Размещение зданий и сооружений, обеспечивающих поставку воды, тепла, электричества, газа, отвод канализационных стоков, очистку и уборку объектов недвижимости (котельных, водозаборов, очистных сооружений, насосных станций, водопроводов, линий электропередач, трансформаторных подстанций, газопроводов, линий связи, телефонных станций, канализаций, стоянок, гаражей и мастерских для обслуживания уборочной и аварийной техники, сооружений, необходимых для сбора и плавки снега)	3.1.1	*	*	*	*	*	*	*
Земельные участки (территории) общего пользования	Земельные участки общего пользования. Содержание данного вида разрешенного использования включает в себя содержание видов разрешенного использования с <a href="#">кодами 12.0.1 - 12.0.2</a>	12.0	*	*	*	*	*	*	*
<b>Условно разрешенные виды использования не установлены</b>									
<b>Вспомогательные виды разрешенного использования не установлены</b>									

Примечание: \* - Предельные размеры земельных участков и предельные параметры разрешенного строительства, реконструкции объектов капитального строительства не подлежат установлению.

## ОЦ-3. Зона общественно-деловой застройки местного значения удаленных сельских центров

Наименование вида разрешенного использования земельного участка	Описание вида разрешенного использования земельного участка	Код (числовое обозначение ВРИ земельного участка согласно классификатору)	Предельные (минимальные и (или) максимальные) размеры земельных участков		Предельное количество этажей/высота		Максимальный процент застройки, %	Минимальные отступы от границ земельного участка, м	Иные параметры разрешенного строительства, реконструкции объектов капитального строительства
			Smin, кв.м.	Smax, кв.м.	этажность	высота, м			
1	2	3	4	5	6	7	8	9	10
<b>Основные виды разрешенного использования</b>									
Амбулаторно-поликлиническое обслуживание	Размещение объектов капитального строительства, предназначенных для оказания гражданам амбулаторно-поликлинической медицинской помощи (поликлиники, фельдшерские пункты, пункты здравоохранения, центры матери и ребенка, диагностические центры, молочные кухни, станции донорства крови, клинические лаборатории)	3.4.1	*	*	4	*	*	*	*
Магазины	Размещение объектов капитального строительства, предназначенных для продажи товаров, торговая площадь которых составляет до 5000 кв.м.	4.4	200	*	4	*	75	3	1. Минимальный отступ от красной линии – 3 м, при осуществлении нового строительства; 2. Максимальная торговая площадь магазина 2500 кв.м.
Общественное питание	Размещение объектов капитального строительства в целях устройства мест общественного питания (рестораны, кафе, столовые, закусочные, бары)	4.6	500	*	3	*	80	3	1. Минимальный отступ от красной линии – 3 м при осуществлении нового строительства; 2. Предприятия общественного питания не более 100 мест. 3. В условиях реконструкции и дефицита территорий допускается размещение

Наименование вида разрешенного использования земельного участка	Описание вида разрешенного использования земельного участка	Код (числовое обозначение ВРИ земельного участка согласно классификатору)	Предельные (минимальные и (или) максимальные) размеры земельных участков		Предельное количество этажей/высот а		Максимальный процент застройки, %	Минимальные отступы от границ земельного участка, м	Иные параметры разрешенного строительства, реконструкции объектов капитального строительства
			Smin, кв.м.	Smax, кв.м.	этажность	высота, м			
1	2	3	4	5	6	7	8	9	10
									зданий по красной линии улиц.
Государственное управление	Размещение зданий, предназначенных для размещения государственных органов, государственного пенсионного фонда, органов местного самоуправления, судов, а также организаций, непосредственно обеспечивающих их деятельность или оказывающих государственные и (или) муниципальные услуги	3.8.1	500	*	4	*	80	3	Минимальный отступ от красной линии – 3 м, при осуществлении нового строительства.
Дома социального обслуживания	Размещение зданий, предназначенных для размещения домов престарелых, домов ребенка, детских домов, пунктов ночлега для бездомных граждан; размещение объектов капитального строительства для временного размещения вынужденных переселенцев, лиц, признанных беженцами	3.2.1	*	*	4	*	80	3	Минимальный отступ от красной линии – 3 м, при осуществлении нового строительства.
Оказание социальной помощи населению	Размещение зданий, предназначенных для служб психологической и бесплатной юридической помощи, социальных, пенсионных и иных служб (службы занятости населения, пункты питания малоимущих граждан), в которых осуществляется прием граждан по вопросам оказания социальной помощи и назначения социальных или пенсионных выплат, а также для размещения общественных некоммерческих организаций: некоммерческих фондов, благотворительных организаций, клубов по интересам	3.2.2	*	*	4	*	80	3	Минимальный отступ от красной линии – 3 м при осуществлении нового строительства.

Наименование вида разрешенного использования земельного участка	Описание вида разрешенного использования земельного участка	Код (числовое обозначение ВРИ земельного участка согласно классификатору)	Предельные (минимальные и (или) максимальные) размеры земельных участков		Предельное количество этажей/высот а		Максимальный процент застройки, %	Минимальные отступы от границ земельного участка, м	Иные параметры разрешенного строительства, реконструкции объектов капитального строительства
			Smin, кв.м.	Smax, кв.м.	этажность	высота, м			
1	2	3	4	5	6	7	8	9	10
Оказание услуг связи	Размещение зданий, предназначенных для размещения пунктов оказания услуг почтовой, телеграфной, междугородней и международной телефонной связи	3.2.3	*	*	4	*	80	3	Минимальный отступ от красной линии – 3 м при осуществлении нового строительства.
Объекты культурно-досуговой деятельности	Размещение зданий, предназначенных для размещения музеев, выставочных залов, художественных галерей, домов культуры, библиотек, кинотеатров и кинозалов, театров, филармоний, концертных залов, планетариев	3.6.1	500	*	5	*	80	3	Минимальный отступ от красной линии – 3 м при осуществлении нового строительства.
Гостиничное обслуживание	Размещение гостиниц	4.7	500	*	5	*	80	3	Минимальный отступ от красной линии – 3 м при осуществлении нового строительства.
Банковская и страховая деятельность	Размещение объектов капитального строительства, предназначенных для размещения организаций, оказывающих банковские и страховые услуги	4.5	500	*	5	*	80	3	Минимальный отступ от красной линии – 3 м при осуществлении нового строительства.
Спорт	Размещение зданий и сооружений для занятия спортом. Содержание данного вида разрешенного использования включает в себя содержание видов разрешенного использования с кодами 5.1.1 - 5.1.7	5.1	*	*	*	*	*	*	*
Развлекательные мероприятия	Размещение зданий и сооружений, предназначенных для организации развлекательных мероприятий, путешествий, для размещения дискотек и танцевальных площадок, ночных клубов, аквапарков, боулинга, аттракционов и т.п., игровых автоматов (кроме игрового оборудования,	4.8.1	200	*	3	*	80	3	1. В условиях реконструкции и дефицита территорий допускается размещение зданий по красной линии улиц; 2. Минимальный отступ



Наименование вида разрешенного использования земельного участка	Описание вида разрешенного использования земельного участка	Код (числовое обозначение ВРИ земельного участка согласно классификатору)	Предельные (минимальные и (или) максимальные) размеры земельных участков		Предельное количество этажей/высота		Максимальный процент застройки, %	Минимальные отступы от границ земельного участка, м	Иные параметры разрешенного строительства, реконструкции объектов капитального строительства
			Smin, кв.м.	Smax, кв.м.	этажность	высота, м			
1	2	3	4	5	6	7	8	9	10
	используемого для проведения азартных игр), игровых площадок								от красной линии – 3, при осуществлении нового строительства.
Деловое управление	Размещение объектов капитального строительства с целью: размещения объектов управленческой деятельности, не связанной с государственным или муниципальным управлением и оказанием услуг, а также с целью обеспечения совершения сделок, не требующих передачи товара в момент их совершения между организациями, в том числе биржевая деятельность (за исключением банковской и страховой деятельности)	4.1	200	*	5	*	80	3	Минимальный отступ от красной линии – 3 м при осуществлении нового строительства.
Обеспечение внутреннего правопорядка	Размещение объектов капитального строительства, необходимых для подготовки и поддержания в готовности органов внутренних дел, Росгвардии и спасательных служб, в которых существует военизированная служба; размещение объектов гражданской обороны, за исключением объектов гражданской обороны, являющихся частями производственных зданий	8.3	*	*	*	*	*	*	*
Дошкольное, начальное и среднее общее образование	Размещение объектов капитального строительства, предназначенных для просвещения, дошкольного, начального и среднего общего образования (детские ясли, детские сады, школы, лицеи, гимназии, художественные, музыкальные школы, образовательные кружки и иные	3.5.1	Для дошкольного образования						*
			*	*	3	*	*	*	
			Для начального и среднего общего образования						
			*	*	5	*	*	*	

Наименование вида разрешенного использования земельного участка	Описание вида разрешенного использования земельного участка	Код (числовое обозначение ВРИ земельного участка согласно классификатору)	Предельные (минимальные и (или) максимальные) размеры земельных участков		Предельное количество этажей/высот а		Максимальный процент застройки, %	Минимальные отступы от границ земельного участка, м	Иные параметры разрешенного строительства, реконструкции объектов капитального строительства
			Smin, кв.м.	Smax, кв.м.	этажность	высота, м			
1	2	3	4	5	6	7	8	9	10
	организации, осуществляющие деятельность по воспитанию, образованию и просвещению), в том числе зданий, спортивных сооружений, предназначенных для занятия обучающихся физической культурой и спортом								
Предоставление коммунальных услуг	Размещение зданий и сооружений, обеспечивающих поставку воды, тепла, электричества, газа, отвод канализационных стоков, очистку и уборку объектов недвижимости (котельных, водозаборов, очистных сооружений, насосных станций, водопроводов, линий электропередач, трансформаторных подстанций, газопроводов, линий связи, телефонных станций, канализаций, стоянок, гаражей и мастерских для обслуживания уборочной и аварийной техники, сооружений, необходимых для сбора и плавки снега)	3.1.1	4	*	4	*	*	*	*
Улично-дорожная сеть	Размещение объектов улично-дорожной сети: автомобильных дорог, трамвайных путей и пешеходных тротуаров в границах населенных пунктов, пешеходных переходов, бульваров, площадей, проездов, велодорожек и объектов велотранспортной и инженерной инфраструктуры; размещение придорожных стоянок (парковок) транспортных средств в границах городских улиц и дорог, за исключением предусмотренных видами разрешенного использования с кодами 2.7.1, 4.9, 7.2.3, а	12.0.1	*	*	*	*	*	*	*

Наименование вида разрешенного использования земельного участка	Описание вида разрешенного использования земельного участка	Код (числовое обозначение ВРИ земельного участка согласно классификатору)	Предельные (минимальные и (или) максимальные) размеры земельных участков		Предельное количество этажей/высота		Максимальный процент застройки, %	Минимальные отступы от границ земельного участка, м	Иные параметры разрешенного строительства, реконструкции объектов капитального строительства
			Smin, кв.м.	Smax, кв.м.	этажность	высота, м			
1	2	3	4	5	6	7	8	9	10
	также некапитальных сооружений, предназначенных для охраны транспортных средств								
Благоустройство территории	Размещение декоративных, технических, планировочных, конструктивных устройств, элементов озеленения, различных видов оборудования и оформления, малых архитектурных форм, некапитальных нестационарных строений и сооружений, информационных щитов и указателей, применяемых как составные части благоустройства территории, общественных туалетов	12.0.2	*	*	*	*	*	*	*
<b>Условно разрешенные виды использования</b>									
Для индивидуального жилищного строительства	Размещение жилого дома (отдельно стоящего здания количеством надземных этажей не более чем три, высотой не более двадцати метров, которое состоит из комнат и помещений вспомогательного использования, предназначенных для удовлетворения гражданами бытовых и иных нужд, связанных с их проживанием в таком здании, не предназначенного для раздела на самостоятельные объекты недвижимости); выращивание сельскохозяйственных культур; размещение индивидуальных гаражей и хозяйственных построек	2.1	400	1000	3 для индивидуального жилого дома, 1 для хозяйственных построек	*	40	3 до жилого дома; 1 до хоз. построек	1. При образовании земельных участков (в том числе путем раздела или выдела) минимальная ширина и длина земельного участка не менее 12 м; 2. Минимальный отступ от красной линии – 3 м при осуществлении нового строительства; 3. Максимальная высота построек от уровня земли до верха скатной кровли (конька), за исключением дома: – 7 м для построек

Наименование вида разрешенного использования земельного участка	Описание вида разрешенного использования земельного участка	Код (числовое обозначение ВРИ земельного участка согласно классификатору)	Предельные (минимальные и (или) максимальные) размеры земельных участков		Предельное количество этажей/высота		Максимальный процент застройки, %	Минимальные отступы от границ земельного участка, м	Иные параметры разрешенного строительства, реконструкции объектов капитального строительства
			Smin, кв.м.	Smax, кв.м.	этажность	высота, м			
1	2	3	4	5	6	7	8	9	10
									<p>для содержания сельскохозяйственных животных в сельских населенных пунктах;</p> <p>– 4,5 м для других построек;</p> <p>4. Условия размещения отдельных объектов:</p> <ul style="list-style-type: none"> <li>- не допускается размещать со стороны улиц постройки, за исключением домов и гаражей;</li> <li>- слив дождевых и талых вод, а также лавинообразное падение снега должно осуществляться на свой участок;</li> <li>- кровля гаража должна быть плоской и иметь скат на свой участок;</li> <li>- ворота гаража в открытом состоянии не должны выходить за пределы земельного участка.</li> </ul>
Малоэтажная многоквартирная жилая застройка	Размещение малоэтажных многоквартирных домов (многоквартирные дома высотой до 4 этажей, включая мансардный); обустройство спортивных и детских	2.1.1	*	*	4	*	40	*	1. Минимальный отступ от красной линии – 3 м при осуществлении нового строительства;

Наименование вида разрешенного использования земельного участка	Описание вида разрешенного использования земельного участка	Код (числовое обозначение ВРИ земельного участка согласно классификатору)	Предельные (минимальные и (или) максимальные) размеры земельных участков		Предельное количество этажей/высот а		Максимальный процент застройки, %	Минимальные отступы от границ земельного участка, м	Иные параметры разрешенного строительства, реконструкции объектов капитального строительства
			Smin, кв.м.	Smax, кв.м.	этажность	высота, м			
1	2	3	4	5	6	7	8	9	10
	площадок, площадок для отдыха; размещение объектов обслуживания жилой застройки во встроенных, пристроенных и встроенно-пристроенных помещениях малоэтажного многоквартирного дома, если общая площадь таких помещений в малоэтажном многоквартирном доме не составляет более 15% общей площади помещений дома								2. В условиях реконструкции и дефицита территорий допускается размещение зданий по красной линии улиц.
Среднеэтажная жилая застройка	Размещение многоквартирных домов этажностью не выше восьми этажей; благоустройство и озеленение; размещение подземных гаражей и автостоянок; обустройство спортивных и детских площадок, площадок для отдыха; размещение объектов обслуживания жилой застройки во встроенных, пристроенных и встроенно-пристроенных помещениях многоквартирного дома, если общая площадь таких помещений в многоквартирном доме не составляет более 20% общей площади помещений дома	2.5	*	*	8	*	40	3	Минимальный отступ от красной линии – 3 м при осуществлении нового строительства.
Рынки	Размещение объектов капитального строительства, сооружений, предназначенных для организации постоянной или временной торговли (ярмарка, рынок, базар), с учетом того, что каждое из торговых мест не располагает торговой площадью более 200 кв.м.; размещение гаражей и (или) стоянок для	4.3	*	*	2	*	75	3	Минимальный отступ от красной линии – 3 м при осуществлении нового строительства.

Наименование вида разрешенного использования земельного участка	Описание вида разрешенного использования земельного участка	Код (числовое обозначение ВРИ земельного участка согласно классификатору)	Предельные (минимальные и (или) максимальные) размеры земельных участков		Предельное количество этажей/высот а		Максимальный процент застройки, %	Минимальные отступы от границ земельного участка, м	Иные параметры разрешенного строительства, реконструкции объектов капитального строительства
			Smin, кв.м.	Smax, кв.м.	этажность	высота, м			
1	2	3	4	5	6	7	8	9	10
	автомобилей сотрудников и посетителей рынка								
Осуществление религиозных обрядов	Размещение зданий и сооружений, предназначенных для совершения религиозных обрядов и церемоний (в том числе церкви, соборы, храмы, часовни, мечети, молельные дома, синагоги)	3.7.1	*	*	*	*	50	3	Минимальный отступ от красной линии – 3 м при осуществлении нового строительства.
Служебные гаражи	Размещение постоянных или временных гаражей, стоянок для хранения служебного автотранспорта, используемого в целях осуществления видов деятельности, предусмотренных видами разрешенного использования с кодами 3.0, 4.0, а также для стоянки и хранения транспортных средств общего пользования, в том числе в депо	4.9	*	*	1	*	90	*	*
Бытовое обслуживание	Размещение объектов капитального строительства, предназначенных для оказания населению или организациям бытовых услуг (мастерские мелкого ремонта, ателье, бани, парикмахерские, прачечные, химчистки, похоронные бюро)	3.3	*	*	4	*	80	3	Минимальный отступ от красной линии – 3 м при осуществлении нового строительства.
<b>Вспомогательные виды разрешенного использования не установлены</b>									

Примечание: \* - Предельные размеры земельных участков и предельные параметры разрешенного строительства, реконструкции объектов капитального строительства не подлежат установлению.

## ДК-1. Зона делового центра

Наименование вида разрешенного использования земельного участка	Описание вида разрешенного использования земельного участка	Код (числовое обозначение ВРИ земельного участка согласно классификатору)	Предельные (минимальные и (или) максимальные) размеры земельных участков		Предельное количество этажей/высот а		Максимальный процент застройки, %	Минимальные отступы от границ земельного участка, м	Иные параметры разрешенного строительства, реконструкции объектов капитального строительства
			Smin, кв.м.	Smax, кв.м.	этажность	высота, м			
1	2	3	4	5	6	7	8	9	10
<b>Основные виды разрешенного использования</b>									
Среднее и высшее профессиональное образование	Размещение объектов капитального строительства, предназначенных для профессионального образования и просвещения (профессиональные технические училища, колледжи, художественные, музыкальные училища, общества знаний, институты, университеты, организации по переподготовке и повышению квалификации специалистов и иные организации, осуществляющие деятельность по образованию и просвещению), в том числе зданий, спортивных сооружений, предназначенных для занятия обучающихся физической культурой и спортом	3.5.2	*	*	5	*	*	3	*
Амбулаторно-поликлиническое обслуживание	Размещение объектов капитального строительства, предназначенных для оказания гражданам амбулаторно-поликлинической медицинской помощи (поликлиники, фельдшерские пункты, пункты здравоохранения, центры матери и ребенка, диагностические центры, молочные кухни, станции донорства крови, клинические лаборатории)	3.4.1	*	*	4	*	*	*	*
Магазины	Размещение объектов капитального строительства, предназначенных для	4.4	200	*	4	*	75	3	Минимальный отступ от красной линии – 3 м при

Наименование вида разрешенного использования земельного участка	Описание вида разрешенного использования земельного участка	Код (числовое обозначение ВРИ земельного участка согласно классификатору)	Предельные (минимальные и (или) максимальные) размеры земельных участков		Предельное количество этажей/высот а		Максимальный процент застройки, %	Минимальные отступы от границ земельного участка, м	Иные параметры разрешенного строительства, реконструкции объектов капитального строительства
			Smin, кв.м.	Smax, кв.м.	этажность	высота, м			
1	2	3	4	5	6	7	8	9	10
	продажи товаров, торговая площадь которых составляет до 5000 кв.м.								осуществлении нового строительства.
Общественное питание	Размещение объектов капитального строительства в целях устройства мест общественного питания (рестораны, кафе, столовые, закусочные, бары)	4.6	500	*	3	*	80	3	1. Минимальный отступ от красной линии – 3 м при осуществлении нового строительства; 2. Предприятия общественного питания не более 100 мест.
Государственное управление	Размещение зданий, предназначенных для размещения государственных органов, государственного пенсионного фонда, органов местного самоуправления, судов, а также организаций, непосредственно обеспечивающих их деятельность или оказывающих государственные и (или) муниципальные услуги	3.8.1	*	*	4	*	80	3	Минимальный отступ от красной линии – 3 м при осуществлении нового строительства.
Выставочно-ярмарочная деятельность	Размещение объектов капитального строительства, сооружений, предназначенных для осуществления выставочно-ярмарочной и конгрессной деятельности, включая деятельность, необходимую для обслуживания указанных мероприятий (застройка экспозиционной площади, организация питания участников мероприятий)	4.10	1 000	*	3	*	80	3	Минимальный отступ от красной линии – 3 м при осуществлении нового строительства.
Дома социального обслуживания	Размещение зданий, предназначенных для размещения домов престарелых, домов ребенка, детских домов, пунктов ночлега для бездомных граждан; размещение объектов капитального	3.2.1	*	*	4	*	75	3	Минимальный отступ от красной линии – 3 м при осуществлении нового строительства.



Наименование вида разрешенного использования земельного участка	Описание вида разрешенного использования земельного участка	Код (числовое обозначение ВРИ земельного участка согласно классификатору)	Предельные (минимальные и (или) максимальные) размеры земельных участков		Предельное количество этажей/высот а		Максимальный процент застройки, %	Минимальные отступы от границ земельного участка, м	Иные параметры разрешенного строительства, реконструкции объектов капитального строительства
			Smin, кв.м.	Smax, кв.м.	этажность	высота, м			
1	2	3	4	5	6	7	8	9	10
	строительства для временного размещения вынужденных переселенцев, лиц, признанных беженцами								
Оказание социальной помощи населению	Размещение зданий, предназначенных для служб психологической и бесплатной юридической помощи, социальных, пенсионных и иных служб (службы занятости населения, пункты питания малоимущих граждан), в которых осуществляется прием граждан по вопросам оказания социальной помощи и назначения социальных или пенсионных выплат, а также для размещения общественных некоммерческих организаций: некоммерческих фондов, благотворительных организаций, клубов по интересам	3.2.2	*	*	4	*	80	3	Минимальный отступ от красной линии – 3 м при осуществлении нового строительства.
Оказание услуг связи	Размещение зданий, предназначенных для размещения пунктов оказания услуг почтовой, телеграфной, междугородней и международной телефонной связи	3.2.3	*	*	4	*	75	3	Минимальный отступ от красной линии – 3 м при осуществлении нового строительства.
Бытовое обслуживание	Размещение объектов капитального строительства, предназначенных для оказания населению или организациям бытовых услуг (мастерские мелкого ремонта, ателье, бани, парикмахерские, прачечные, химчистки, похоронные бюро)	3.3	*	*	4	*	75	3	Минимальный отступ от красной линии – 3 м при осуществлении нового строительства.
Объекты культурно-досуговой	Размещение зданий, предназначенных для размещения музеев, выставочных залов, художественных галерей, домов культуры,	3.6.1	500	*	5	*	80	3	Минимальный отступ от красной линии – 3 м при осуществлении нового

Наименование вида разрешенного использования земельного участка	Описание вида разрешенного использования земельного участка	Код (числовое обозначение ВРИ земельного участка согласно классификатору)	Предельные (минимальные и (или) максимальные) размеры земельных участков		Предельное количество этажей/высот а		Максимальный процент застройки, %	Минимальные отступы от границ земельного участка, м	Иные параметры разрешенного строительства, реконструкции объектов капитального строительства
			Smin, кв.м.	Smax, кв.м.	этажность	высота, м			
1	2	3	4	5	6	7	8	9	10
деятельности	библиотек, кинотеатров и кинозалов, театров, филармоний, концертных залов, планетариев								строительства.
Гостиничное обслуживание	Размещение гостиниц	4.7	500	*	5	*	80	3	Минимальный отступ от красной линии – 3 м при осуществлении нового строительства.
Банковская и страховая деятельность	Размещение объектов капитального строительства, предназначенных для размещения организаций, оказывающих банковские и страховые услуги	4.5	500	*	5	*	80	3	Минимальный отступ от красной линии – 3 м при осуществлении нового строительства.
Спорт	Размещение зданий и сооружений для занятия спортом. Содержание данного вида разрешенного использования включает в себя содержание видов разрешенного использования с кодами 5.1.1 - 5.1.7	5.1	*	*	*	*	*	*	*
Развлекательные мероприятия	Размещение зданий и сооружений, предназначенных для организации развлекательных мероприятий, путешествий, для размещения дискотек и танцевальных площадок, ночных клубов, аквапарков, боулинга, аттракционов и т.п., игровых автоматов (кроме игрового оборудования, используемого для проведения азартных игр), игровых площадок	4.8.1	200	*	3	*	80	3	1. В условиях реконструкции и дефицита территорий допускается размещение зданий по красной линии улиц; 2. Минимальный отступ от красной линии – 3, при осуществлении нового строительства.
Деловое управление	Размещение объектов капитального строительства с целью: размещения объектов управленческой деятельности, не связанной с государственным или	4.1	*	*	*	*	*	3	Минимальный отступ от красной линии – 3 м при осуществлении нового строительства.

Наименование вида разрешенного использования земельного участка	Описание вида разрешенного использования земельного участка	Код (числовое обозначение ВРИ земельного участка согласно классификатору)	Предельные (минимальные и (или) максимальные) размеры земельных участков		Предельное количество этажей/высот а		Максимальный процент застройки, %	Минимальные отступы от границ земельного участка, м	Иные параметры разрешенного строительства, реконструкции объектов капитального строительства
			Smin, кв.м.	Smax, кв.м.	этажность	высота, м			
1	2	3	4	5	6	7	8	9	10
	муниципальным управлением и оказанием услуг, а также с целью обеспечения совершения сделок, не требующих передачи товара в момент их совершения между организациями, в том числе биржевая деятельность (за исключением банковской и страховой деятельности)								
Предоставление коммунальных услуг	Размещение зданий и сооружений, обеспечивающих поставку воды, тепла, электричества, газа, отвод канализационных стоков, очистку и уборку объектов недвижимости (котельных, водозаборов, очистных сооружений, насосных станций, водопроводов, линий электропередач, трансформаторных подстанций, газопроводов, линий связи, телефонных станций, канализаций, стоянок, гаражей и мастерских для обслуживания уборочной и аварийной техники, сооружений, необходимых для сбора и плавки снега)	3.1.1	4	*	1	*	*	*	*
Служебные гаражи	Размещение постоянных или временных гаражей, стоянок для хранения служебного автотранспорта, используемого в целях осуществления видов деятельности, предусмотренных видами разрешенного использования с <a href="#">кодами 3.0, 4.0</a> , а также для стоянки и хранения транспортных средств общего пользования, в том числе в депо	4.9	*	*	*	*	*	*	*
Улично-	Размещение объектов улично-дорожной	12.0.1	*	*	*	*	*	*	*

Наименование вида разрешенного использования земельного участка	Описание вида разрешенного использования земельного участка	Код (числовое обозначение ВРИ земельного участка согласно классификатору)	Предельные (минимальные и (или) максимальные) размеры земельных участков		Предельное количество этажей/высот а		Максимальный процент застройки, %	Минимальные отступы от границ земельного участка, м	Иные параметры разрешенного строительства, реконструкции объектов капитального строительства
			Smin, кв.м.	Smax, кв.м.	этажность	высота, м			
1	2	3	4	5	6	7	8	9	10
дорожная сеть	сети: автомобильных дорог, трамвайных путей и пешеходных тротуаров в границах населенных пунктов, пешеходных переходов, бульваров, площадей, проездов, велодорожек и объектов велотранспортной и инженерной инфраструктуры; размещение придорожных стоянок (парковок) транспортных средств в границах городских улиц и дорог, за исключением предусмотренных видами разрешенного использования с кодами 2.7.1, 4.9, 7.2.3, а также некапитальных сооружений, предназначенных для охраны транспортных средств								
Благоустройство территории	Размещение декоративных, технических, планировочных, конструктивных устройств, элементов озеленения, различных видов оборудования и оформления, малых архитектурных форм, некапитальных нестационарных строений и сооружений, информационных щитов и указателей, применяемых как составные части благоустройства территории, общественных туалетов	12.0.2	*	*	*	*	*	*	*
<b>Условно разрешенные виды использования</b>									
Склад	Размещение сооружений, имеющих назначение по временному хранению, распределению и перевалке грузов (за исключением хранения стратегических запасов), не являющихся частями	6.9	*	*	*	*	*	*	Санитарно-защитная зона не более 50 м.

Наименование вида разрешенного использования земельного участка	Описание вида разрешенного использования земельного участка	Код (числовое обозначение ВРИ земельного участка согласно классификатору)	Предельные (минимальные и (или) максимальные) размеры земельных участков		Предельное количество этажей/высот а		Максимальный процент застройки, %	Минимальные отступы от границ земельного участка, м	Иные параметры разрешенного строительства, реконструкции объектов капитального строительства
			Smin, кв.м.	Smax, кв.м.	этажность	высота, м			
1	2	3	4	5	6	7	8	9	10
	производственных комплексов, на которых был создан груз: промышленные базы, склады, погрузочные терминалы и доки, нефтехранилища и нефтеналивные станции, газовые хранилища и обслуживающие их газоконденсатные и газоперекачивающие станции, элеваторы и продовольственные склады, за исключением железнодорожных перевалочных складов								
Общежития	Размещение зданий, предназначенных для размещения общежитий, предназначенных для проживания граждан на время их работы, службы или обучения, за исключением зданий, размещение которых предусмотрено содержанием вида разрешенного использования с <a href="#">кодом 4.7</a>	3.2.4	*	*	*	*	*	3	Минимальный отступ от красной линии – 3 м при осуществлении нового строительства.
Связь	Размещение объектов связи, радиовещания, телевидения, включая воздушные радиорелейные, надземные и подземные кабельные линии связи, линии радиофикации, антенные поля, усилительные пункты на кабельных линиях связи, инфраструктуру спутниковой связи и телерадиовещания, за исключением объектов связи, размещение которых предусмотрено содержанием видов разрешенного использования с <a href="#">кодами 3.1.1, 3.2.3</a>	6.8	*	*	*	*	*	*	*
Обеспечение деятельности в	Размещение объектов капитального строительства, предназначенных для	3.9.1	*	*	*	*	85	*	*

Наименование вида разрешенного использования земельного участка	Описание вида разрешенного использования земельного участка	Код (числовое обозначение ВРИ земельного участка согласно классификатору)	Предельные (минимальные и (или) максимальные) размеры земельных участков		Предельное количество этажей/высот а		Максимальный процент застройки, %	Минимальные отступы от границ земельного участка, м	Иные параметры разрешенного строительства, реконструкции объектов капитального строительства
			Smin, кв.м.	Smax, кв.м.	этажность	высота, м			
1	2	3	4	5	6	7	8	9	10
области гидрометеорологии и смежных с ней областях	наблюдений за физическими и химическими процессами, происходящими в окружающей среде, определения ее гидрометеорологических, агрометеорологических и гелиогеофизических характеристик, уровня загрязнения атмосферного воздуха, почв, водных объектов, в том числе по гидробиологическим показателям, и околоземного - космического пространства, зданий и сооружений, используемых в области гидрометеорологии и смежных с ней областях (доплеровские метеорологические радиолокаторы, гидрологические посты и другие)								
<b>Вспомогательные виды разрешенного использования не установлены</b>									

Примечание: \* - Предельные размеры земельных участков и предельные параметры разрешенного строительства, реконструкции объектов капитального строительства не подлежат установлению.

## ДК-2. Зона коммерческая и мелкого производства

Наименование вида разрешенного использования земельного участка	Описание вида разрешенного использования земельного участка	Код (числовое обозначение ВРИ земельного участка согласно классификатору)	Предельные (минимальные и (или) максимальные) размеры земельных участков		Предельное количество этажей/ высота		Максимальный процент застройки, %	Минимальные отступы от границ земельного участка, м	Иные параметры разрешенного строительства, реконструкции объектов капитального строительства
			Smin, кв.м.	Smax, кв.м.	этажность	высота, м			
1	2	3	4	5	6	7	8	9	10
<b>Основные виды разрешенного использования</b>									
Амбулаторно-поликлиническое обслуживание	Размещение объектов капитального строительства, предназначенных для оказания гражданам амбулаторно-поликлинической медицинской помощи (поликлиники, фельдшерские пункты, пункты здравоохранения, центры матери и ребенка, диагностические центры, молочные кухни, станции донорства крови, клинические лаборатории)	3.4.1	*	*	4	*	*	*	*
Магазины	Размещение объектов капитального строительства, предназначенных для продажи товаров, торговая площадь которых составляет до 5000 кв.м.	4.4	200	*	4	*	75	3	Минимальный отступ от красной линии – 3 м при осуществлении нового строительства.
Общественное питание	Размещение объектов капитального строительства в целях устройства мест общественного питания (рестораны, кафе, столовые, закусочные, бары)	4.6	500	*	3	*	80	3	1. Минимальный отступ от красной линии – 3 м при осуществлении нового строительства. 2. Предприятия общественного питания не более 100 мест.
Рынки	Размещение объектов капитального строительства, сооружений, предназначенных для организации постоянной или временной торговли (ярмарка, рынок, базар), с учетом того, что каждое из торговых мест не располагает торговой площадью более 200 кв.м.;	4.3	1 000	*	2	*	75	3	Минимальный отступ от красной линии – 3 м при осуществлении нового строительства.

Наименование вида разрешенного использования земельного участка	Описание вида разрешенного использования земельного участка	Код (числовое обозначение ВРИ земельного участка согласно классификатору)	Предельные (минимальные и (или) максимальные) размеры земельных участков		Предельное количество этажей/ высота		Максимальный процент застройки, %	Минимальные отступы от границ земельного участка, м	Иные параметры разрешенного строительства, реконструкции объектов капитального строительства
			Smin, кв.м.	Smax, кв.м.	этажность	высота, м			
1	2	3	4	5	6	7	8	9	10
	размещение гаражей и (или) стоянок для автомобилей сотрудников и посетителей рынка								
Дома социального обслуживания	Размещение зданий, предназначенных для размещения домов престарелых, домов ребенка, детских домов, пунктов ночлега для бездомных граждан; размещение объектов капитального строительства для временного размещения вынужденных переселенцев, лиц, признанных беженцами	3.2.1	*	*	4	*	75	3	Минимальный отступ от красной линии – 3 м при осуществлении нового строительства.
Оказание социальной помощи населению	Размещение зданий, предназначенных для служб психологической и бесплатной юридической помощи, социальных, пенсионных и иных служб (службы занятости населения, пункты питания малоимущих граждан), в которых осуществляется прием граждан по вопросам оказания социальной помощи и назначения социальных или пенсионных выплат, а также для размещения общественных некоммерческих организаций: некоммерческих фондов, благотворительных организаций, клубов по интересам	3.2.2	*	*	4	*	80	3	Минимальный отступ от красной линии – 3 м при осуществлении нового строительства.
Оказание услуг связи	Размещение зданий, предназначенных для размещения пунктов оказания услуг почтовой, телеграфной, междугородней и международной телефонной связи	3.2.3	*	*	4	*	75	3	Минимальный отступ от красной линии – 3 м при осуществлении нового строительства.
Бытовое обслуживание	Размещение объектов капитального строительства, предназначенных для	3.3	*	*	4	*	75	3	Минимальный отступ от красной линии – 3 м при



Наименование вида разрешенного использования земельного участка	Описание вида разрешенного использования земельного участка	Код (числовое обозначение ВРИ земельного участка согласно классификатору)	Предельные (минимальные и (или) максимальные) размеры земельных участков		Предельное количество этажей/ высота		Максимальный процент застройки, %	Минимальные отступы от границ земельного участка, м	Иные параметры разрешенного строительства, реконструкции объектов капитального строительства
			Smin, кв.м.	Smax, кв.м.	этажность	высота, м			
1	2	3	4	5	6	7	8	9	10
	оказания населению или организациям бытовых услуг (мастерские мелкого ремонта, ателье, бани, парикмахерские, прачечные, химчистки, похоронные бюро)								осуществлении нового строительства.
Банковская и страховая деятельность	Размещение объектов капитального строительства, предназначенных для размещения организаций, оказывающих банковские и страховые услуги	4.5	500	*	5	*	80	3	Минимальный отступ от красной линии – 3 м при осуществлении нового строительства.
Деловое управление	Размещение объектов капитального строительства с целью: размещения объектов управленческой деятельности, не связанной с государственным или муниципальным управлением и оказанием услуг, а также с целью обеспечения совершения сделок, не требующих передачи товара в момент их совершения между организациями, в том числе биржевая деятельность (за исключением банковской и страховой деятельности)	4.1	*	*	*	*	*	3	Минимальный отступ от красной линии – 3 м при осуществлении нового строительства.
Предоставление коммунальных услуг	Размещение зданий и сооружений, обеспечивающих поставку воды, тепла, электричества, газа, отвод канализационных стоков, очистку и уборку объектов недвижимости (котельных, водозаборов, очистных сооружений, насосных станций, водопроводов, линий электропередач, трансформаторных подстанций, газопроводов, линий связи, телефонных станций, канализаций, стоянок, гаражей и мастерских для обслуживания уборочной и аварийной техники, сооружений,	3.1.1	4	*	1	*	*	*	

Наименование вида разрешенного использования земельного участка	Описание вида разрешенного использования земельного участка	Код (числовое обозначение ВРИ земельного участка согласно классификатору)	Предельные (минимальные и (или) максимальные) размеры земельных участков		Предельное количество этажей/ высота		Максимальный процент застройки, %	Минимальные отступы от границ земельного участка, м	Иные параметры разрешенного строительства, реконструкции объектов капитального строительства
			Smin, кв.м.	Smax, кв.м.	этажность	высота, м			
1	2	3	4	5	6	7	8	9	10
	необходимых для сбора и плавки снега)								
Служебные гаражи	Размещение постоянных или временных гаражей, стоянок для хранения служебного автотранспорта, используемого в целях осуществления видов деятельности, предусмотренных видами разрешенного использования с кодами 3.0, 4.0, а также для стоянки и хранения транспортных средств общего пользования, в том числе в депо	4.9	*	*	*	*	*	*	*
Улично-дорожная сеть	Размещение объектов улично-дорожной сети: автомобильных дорог, трамвайных путей и пешеходных тротуаров в границах населенных пунктов, пешеходных переходов, бульваров, площадей, проездов, велодорожек и объектов велотранспортной и инженерной инфраструктуры; размещение придорожных стоянок (парковок) транспортных средств в границах городских улиц и дорог, за исключением предусмотренных видами разрешенного использования с кодами 2.7.1, 4.9, 7.2.3, а также некапитальных сооружений, предназначенных для охраны транспортных средств	12.0.1	*	*	*	*	*	*	*
Благоустройство территории	Размещение декоративных, технических, планировочных, конструктивных устройств, элементов озеленения, различных видов оборудования и оформления, малых архитектурных форм, некапитальных нестационарных строений и сооружений, информационных щитов и указателей,	12.0.2	*	*	*	*	*	*	*

Наименование вида разрешенного использования земельного участка	Описание вида разрешенного использования земельного участка	Код (числовое обозначение ВРИ земельного участка согласно классификатору)	Предельные (минимальные и (или) максимальные) размеры земельных участков		Предельное количество этажей/ высота		Максимальный процент застройки, %	Минимальные отступы от границ земельного участка, м	Иные параметры разрешенного строительства, реконструкции объектов капитального строительства
			Smin, кв.м.	Smax, кв.м.	этажность	высота, м			
1	2	3	4	5	6	7	8	9	10
	применяемых как составные части благоустройства территории, общественных туалетов								
<b>Условно разрешенные виды использования</b>									
Общежития	Размещение зданий, предназначенных для размещения общежитий, предназначенных для проживания граждан на время их работы, службы или обучения, за исключением зданий, размещение которых предусмотрено содержанием вида разрешенного использования с <a href="#">кодом 4.7</a>	3.2.4	*	*	*	*	*	3	Минимальный отступ от красной линии – 3 м при осуществлении нового строительства.
Среднее и высшее профессиональное образование	Размещение объектов капитального строительства, предназначенных для профессионального образования и просвещения (профессиональные технические училища, колледжи, художественные, музыкальные училища, общества знаний, институты, университеты, организации по переподготовке и повышению квалификации специалистов и иные организации, осуществляющие деятельность по образованию и просвещению), в том числе зданий, спортивных сооружений, предназначенных для занятия обучающихся физической культурой и спортом	3.5.2	20 000	*	5	*	*	3	Минимальный отступ от красной линии – 3 м при осуществлении нового строительства.
Гостиничное обслуживание	Размещение гостиниц	4.7	500	*	5	*	80	3	Минимальный отступ от красной линии – 3 м при осуществлении нового строительства.

Наименование вида разрешенного использования земельного участка	Описание вида разрешенного использования земельного участка	Код (числовое обозначение ВРИ земельного участка согласно классификатору)	Предельные (минимальные и (или) максимальные) размеры земельных участков		Предельное количество этажей/ высота		Максимальный процент застройки, %	Минимальные отступы от границ земельного участка, м	Иные параметры разрешенного строительства, реконструкции объектов капитального строительства
			Smin, кв.м.	Smax, кв.м.	этажность	высота, м			
1	2	3	4	5	6	7	8	9	10
Спорт	Размещение зданий и сооружений для занятия спортом. Содержание данного вида разрешенного использования включает в себя содержание видов разрешенного использования с кодами 5.1.1 - 5.1.7	5.1	*	*	*	*	*	*	*
Обеспечение внутреннего правопорядка	Размещение объектов капитального строительства, необходимых для подготовки и поддержания в готовности органов внутренних дел, Росгвардии и спасательных служб, в которых существует военизированная служба; размещение объектов гражданской обороны, за исключением объектов гражданской обороны, являющихся частями производственных зданий	8.3	*	*	*	*	*	*	*
Склад	Размещение сооружений, имеющих назначение по временному хранению, распределению и перевалке грузов (за исключением хранения стратегических запасов), не являющихся частями производственных комплексов, на которых был создан груз: промышленные базы, склады, погрузочные терминалы и доки, нефтехранилища и нефтеналивные станции, газовые хранилища и обслуживающие их газоконденсатные и газоперекачивающие станции, элеваторы и продовольственные склады, за исключением железнодорожных перевалочных складов	6.9	500	*	5	*	90	3	1. Минимальный отступ от красной линии – 3 м при осуществлении нового строительства. 2. Санитарно-защитная зона не более 50 м.
Заправка транспортных	Размещение автозаправочных станций; размещение магазинов сопутствующей	4.9.1.1	200	*	2	*	65	2	Минимальный отступ от красной линии – 3 м при

Наименование вида разрешенного использования земельного участка	Описание вида разрешенного использования земельного участка	Код (числовое обозначение ВРИ земельного участка согласно классификатору)	Предельные (минимальные и (или) максимальные) размеры земельных участков		Предельное количество этажей/ высота		Максимальный процент застройки, %	Минимальные отступы от границ земельного участка, м	Иные параметры разрешенного строительства, реконструкции объектов капитального строительства
			Smin, кв.м.	Smax, кв.м.	этажность	высота, м			
1	2	3	4	5	6	7	8	9	10
средств	торговли, зданий для организации общественного питания в качестве объектов дорожного сервиса								осуществлении нового строительства.
Обеспечение дорожного отдыха	Размещение зданий для предоставления гостиничных услуг в качестве дорожного сервиса (мотелей), а также размещение магазинов сопутствующей торговли, зданий для организации общественного питания в качестве объектов дорожного сервиса	4.9.1.2	200	*	2	*	65	2	Минимальный отступ от красной линии – 3 м при осуществлении нового строительства.
Автомобильные мойки	Размещение автомобильных моек, а также размещение магазинов сопутствующей торговли	4.9.1.3	200	*	2	*	65	2	Минимальный отступ от красной линии – 3 м при осуществлении нового строительства.
Ремонт автомобилей	Размещение мастерских, предназначенных для ремонта и обслуживания автомобилей, и прочих объектов дорожного сервиса, а также размещение магазинов сопутствующей торговли	4.9.1.4	200	*	2	*	65	2	Минимальный отступ от красной линии – 3 м при осуществлении нового строительства.
Легкая промышленность	Размещение объектов капитального строительства, предназначенных для текстильной, фарфоро-фаянсовой, электронной промышленности	6.3	*	*	5	*	65	3	1. Минимальный отступ от красной линии – 3 м при осуществлении нового строительства. 2. Санитарно-защитная зона не более 50 м.
Осуществление религиозных обрядов	Размещение зданий и сооружений, предназначенных для совершения религиозных обрядов и церемоний (в том числе церкви, соборы, храмы, часовни, мечети, молельные дома, синагоги)	3.7.1	*	*	*	*	50	3	Минимальный отступ от красной линии – 3 м при осуществлении нового строительства.
Пищевая	Размещение объектов пищевой	6.4	*	*	5	*	65	3	1. Минимальный отступ

Наименование вида разрешенного использования земельного участка	Описание вида разрешенного использования земельного участка	Код (числовое обозначение ВРИ земельного участка согласно классификатору)	Предельные (минимальные и (или) максимальные) размеры земельных участков		Предельное количество этажей/ высота		Максимальный процент застройки, %	Минимальные отступы от границ земельного участка, м	Иные параметры разрешенного строительства, реконструкции объектов капитального строительства
			Smin, кв.м.	Smax, кв.м.	этажность	высота, м			
1	2	3	4	5	6	7	8	9	10
промышленность	промышленности, по переработке сельскохозяйственной продукции способом, приводящим к их переработке в иную продукцию (консервирование, копчение, хлебопечение), в том числе для производства напитков, алкогольных напитков и табачных изделий								от красной линии – 3 м при осуществлении нового строительства. 2. Санитарно-защитная зона не более 50 м.
Тяжелая промышленность	Размещение объектов капитального строительства горно-обогатительной и горно-перерабатывающей, металлургической, машиностроительной промышленности, а также изготовления и ремонта продукции судостроения, авиастроения, вагоностроения, машиностроения, станкостроения, а также другие подобные промышленные предприятия, для эксплуатации которых предусматривается установление охранных или санитарно-защитных зон, за исключением случаев, когда объект промышленности отнесен к иному виду разрешенного использования	6.2	*	*	5	*	65	3	Минимальный отступ от красной линии – 3 м при осуществлении нового строительства. 2. Санитарно-защитная зона не более 50 м.
Автомобилестроительная промышленность	Размещение объектов капитального строительства, предназначенных для производства транспортных средств и оборудования, производства автомобилей, производства автомобильных кузовов, производства прицепов, полуприцепов и контейнеров, предназначенных для перевозки одним или несколькими видами транспорта, производства частей и	6.2.1	*	*	5	*	65	3	Минимальный отступ от красной линии – 3 м при осуществлении нового строительства. 2. Санитарно-защитная зона не более 50 м.

Наименование вида разрешенного использования земельного участка	Описание вида разрешенного использования земельного участка	Код (числовое обозначение ВРИ земельного участка согласно классификатору)	Предельные (минимальные и (или) максимальные) размеры земельных участков		Предельное количество этажей/ высота		Максимальный процент застройки, %	Минимальные отступы от границ земельного участка, м	Иные параметры разрешенного строительства, реконструкции объектов капитального строительства
			Smin, кв.м.	Smax, кв.м.	этажность	высота, м			
1	2	3	4	5	6	7	8	9	10
	принадлежностей автомобилей и их двигателей								
Строительная промышленность	Размещение объектов капитального строительства, предназначенных для производства: строительных материалов (кирпичей, пиломатериалов, цемента, крепежных материалов), бытового и строительного газового и сантехнического оборудования, лифтов и подъемников, столярной продукции, сборных домов или их частей и тому подобной продукции	6.6	*	*	5	*	65	3	1. Минимальный отступ от красной линии – 3 м при осуществлении нового строительства. 2. Санитарно-защитная зона не более 50 м.
Связь	Размещение объектов связи, радиовещания, телевидения, включая воздушные радиорелейные, надземные и подземные кабельные линии связи, линии радиодифракции, антенные поля, усилительные пункты на кабельных линиях связи, инфраструктуру спутниковой связи и телерадиовещания, за исключением объектов связи, размещение которых предусмотрено содержанием видов разрешенного использования с <a href="#">кодами 3.1.1, 3.2.3</a>	6.8	*	*	*	*	*	*	*
Приюты для животных	Размещение объектов капитального строительства, предназначенных для оказания ветеринарных услуг в стационаре; размещение объектов капитального строительства, предназначенных для содержания, разведения животных, не являющихся сельскохозяйственными, под надзором человека, оказания услуг по	3.10.2	*	*	*	*	*	*	*

Наименование вида разрешенного использования земельного участка	Описание вида разрешенного использования земельного участка	Код (числовое обозначение ВРИ земельного участка согласно классификатору)	Предельные (минимальные и (или) максимальные) размеры земельных участков		Предельное количество этажей/ высота		Максимальный процент застройки, %	Минимальные отступы от границ земельного участка, м	Иные параметры разрешенного строительства, реконструкции объектов капитального строительства
			Smin, кв.м.	Smax, кв.м.	этажность	высота, м			
1	2	3	4	5	6	7	8	9	10
	содержанию и лечению бездомных животных; размещение объектов капитального строительства, предназначенных для организации гостиниц для животных								
Обеспечение деятельности в области гидрометеорологии и смежных с ней областях	Размещение объектов капитального строительства, предназначенных для наблюдений за физическими и химическими процессами, происходящими в окружающей среде, определения ее гидрометеорологических, агрометеорологических и гелиогеофизических характеристик, уровня загрязнения атмосферного воздуха, почв, водных объектов, в том числе по гидробиологическим показателям, и околоземного - космического пространства, зданий и сооружений, используемых в области гидрометеорологии и смежных с ней областях (доплеровские метеорологические радиолокаторы, гидрологические посты и другие)	3.9.1	*	*	*	*	85	*	*
<b>Вспомогательные виды разрешенного использования не установлены</b>									

Примечание: \* - Предельные размеры земельных участков и предельные параметры разрешенного строительства, реконструкции объектов капитального строительства не подлежат установлению.

ДК-2П. Зона коммерческая и мелкого производства проектная

Зона выделена в целях обеспечения комплексного и устойчивого развития городских (сельских) территорий, выбора наиболее эффективного использования территории с учетом решений Генерального плана и предусматривающая изменение параметров, функции существующей застройки. Размещение объектов капитального строительства может осуществляться при условии обязательной подготовки



документации по планировке территории. Подготовка документации по планировке территории осуществляется в соответствии с градостроительными регламентами территориальной зоны ДК-2.

Наименование вида разрешенного использования земельного участка	Описание вида разрешенного использования земельного участка	Код (числовое обозначение ВРИ земельного участка согласно классификатору)	Предельные (минимальные и (или) максимальные) размеры земельных участков		Предельное количество этажей/высота		Максимальный процент застройки, %	Минимальные отступы от границ земельного участка, м	Иные параметры разрешенного строительства, реконструкции объектов капитального строительства
			$S_{min}$ , кв.м.	$S_{max}$ , кв.м.	этажность	высота, м			
1	2	3	4	5	6	7	8	9	10
<b>Основные виды разрешенного использования</b>									
Предоставление коммунальных услуг	Размещение зданий и сооружений, обеспечивающих поставку воды, тепла, электричества, газа, отвод канализационных стоков, очистку и уборку объектов недвижимости (котельных, водозаборов, очистных сооружений, насосных станций, водопроводов, линий электропередач, трансформаторных подстанций, газопроводов, линий связи, телефонных станций, канализаций, стоянок, гаражей и мастерских для обслуживания уборочной и аварийной техники, сооружений, необходимых для сбора и плавки снега)	3.1.1	*	*	*	*	*	*	*
Земельные участки (территории)	Земельные участки общего пользования. Содержание данного вида разрешенного использования включает в себя содержание	12.0	*	*	*	*	*	*	*

Наименование вида разрешенного использования земельного участка	Описание вида разрешенного использования земельного участка	Код (числовое обозначение ВРИ земельного участка)	Предельные (минимальные и (или) максимальные) размеры земельных участков		Предельное количество этажей/ высота		Максимальный процент застройки, %	Минимальные отступы от границ земельного участка, м	Иные параметры разрешенного строительства, реконструкции объектов капитального строительства
			$S_{min}$ , кв.м.	$S_{max}$ , кв.м.	этажность	высота, м			
1	2	3	4	5	6	7	8	9	10
общего пользования	видов разрешенного использования с <a href="#">кодами 12.0.1 - 12.0.2</a>								
<b>Условно разрешенные виды использования не установлены</b>									
<b>Вспомогательные виды разрешенного использования не установлены</b>									

Примечание: \* - Предельные размеры земельных участков и предельные параметры разрешенного строительства, реконструкции объектов капитального строительства не подлежат установлению.

### ДК-3. Зона обслуживающей, деловой и производственной активности

Наименование вида разрешенного использования земельного участка	Описание вида разрешенного использования земельного участка	Код (числовое обозначение ВРИ земельного участка согласно классификатору)	Предельные (минимальные и (или) максимальные) размеры земельных участков		Предельное количество этажей/ высота		Максимальный процент застройки, %	Минимальные отступы от границ земельного участка, м	Иные параметры разрешенного строительства, реконструкции объектов капитального строительства
			$S_{min}$ , кв.м.	$S_{max}$ , кв.м.	этажность	высота, м			
1	2	3	4	5	6	7	8	9	10
<b>Основные виды разрешенного использования</b>									
Автомобильный транспорт	Размещение зданий и сооружений автомобильного транспорта. Содержание данного вида разрешенного использования включает в себя содержание видов разрешенного использования с <a href="#">кодами 7.2.1 - 7.2.3</a>	7.2	*	*	2	*	*	*	*
Железнодорожный транспорт	Размещение объектов капитального строительства железнодорожного транспорта.	7.1	*	*	*	*	*	*	*

Наименование вида разрешенного использования земельного участка	Описание вида разрешенного использования земельного участка	Код (числовое обозначение ВРИ земельного участка согласно классификатору)	Предельные (минимальные и (или) максимальные) размеры земельных участков		Предельное количество этажей/ высота		Максимальный процент застройки, %	Минимальные отступы от границ земельного участка, м	Иные параметры разрешенного строительства, реконструкции объектов капитального строительства
			Smin, кв.м.	Smax, кв.м.	этажность	высота, м			
1	2	3	4	5	6	7	8	9	10
	Содержание данного вида разрешенного использования включает в себя содержание видов разрешенного использования с <a href="#">кодами 7.1.1 - 7.1.2</a>								
Водный транспорт	Размещение искусственно созданных для судоходства внутренних водных путей, размещение объектов капитального строительства внутренних водных путей, размещение объектов капитального строительства морских портов, размещение объектов капитального строительства, в том числе морских и речных портов, причалов, пристаней, гидротехнических сооружений, навигационного оборудования и других объектов, необходимых для обеспечения судоходства и водных перевозок, заправки водного транспорта	7.3	*	*	*	*	*	*	*
Магазины	Размещение объектов капитального строительства, предназначенных для продажи товаров, торговая площадь которых составляет до 5000 кв.м.	4.4	200	*	4	*	75	3	Минимальный отступ от красной линии – 3 м при осуществлении нового строительства.
Дома социального обслуживания	Размещение зданий, предназначенных для размещения домов престарелых, домов ребенка, детских домов, пунктов ночлега для бездомных граждан; размещение объектов капитального строительства для временного размещения вынужденных переселенцев, лиц, признанных беженцами	3.2.1	*	*	4	*	75	3	Минимальный отступ от красной линии – 3 м при осуществлении нового строительства.
Оказание	Размещение зданий, предназначенных для	3.2.2	*	*	4	*	80	3	Минимальный отступ от

Наименование вида разрешенного использования земельного участка	Описание вида разрешенного использования земельного участка	Код (числовое обозначение ВРИ земельного участка согласно классификатору)	Предельные (минимальные и (или) максимальные) размеры земельных участков		Предельное количество этажей/ высота		Максимальный процент застройки, %	Минимальные отступы от границ земельного участка, м	Иные параметры разрешенного строительства, реконструкции объектов капитального строительства
			Smin, кв.м.	Smax, кв.м.	этажность	высота, м			
1	2	3	4	5	6	7	8	9	10
социальной помощи населению	служб психологической и бесплатной юридической помощи, социальных, пенсионных и иных служб (службы занятости населения, пункты питания малоимущих граждан), в которых осуществляется прием граждан по вопросам оказания социальной помощи и назначения социальных или пенсионных выплат, а также для размещения общественных некоммерческих организаций: некоммерческих фондов, благотворительных организаций, клубов по интересам								красной линии – 3 м при осуществлении нового строительства.
Оказание услуг связи	Размещение зданий, предназначенных для размещения пунктов оказания услуг почтовой, телеграфной, междугородней и международной телефонной связи	3.2.3	*	*	4	*	75	3	Минимальный отступ от красной линии – 3 м при осуществлении нового строительства.
Бытовое обслуживание	Размещение объектов капитального строительства, предназначенных для оказания населению или организациям бытовых услуг (мастерские мелкого ремонта, ателье, бани, парикмахерские, прачечные, химчистки, похоронные бюро)	3.3	*	*	4	*	75	3	Минимальный отступ от красной линии – 3 м при осуществлении нового строительства.
Деловое управление	Размещение объектов капитального строительства с целью: размещения объектов управленческой деятельности, не связанной с государственным или муниципальным управлением и оказанием услуг, а также с целью обеспечения совершения сделок, не требующих передачи товара в момент их совершения между организациями, в том числе биржевая деятельность (за исключением	4.1	*	*	*	*	*	3	Минимальный отступ от красной линии – 3 м при осуществлении нового строительства.

Наименование вида разрешенного использования земельного участка	Описание вида разрешенного использования земельного участка	Код (числовое обозначение ВРИ земельного участка согласно классификатору)	Предельные (минимальные и (или) максимальные) размеры земельных участков		Предельное количество этажей/ высота		Максимальный процент застройки, %	Минимальные отступы от границ земельного участка, м	Иные параметры разрешенного строительства, реконструкции объектов капитального строительства
			Smin, кв.м.	Smax, кв.м.	этажность	высота, м			
1	2	3	4	5	6	7	8	9	10
	банковской и страховой деятельности)								
Банковская и страховая деятельность	Размещение объектов капитального строительства, предназначенных для размещения организаций, оказывающих банковские и страховые услуги	4.5	500	*	5	*	80	3	Минимальный отступ от красной линии – 3 м при осуществлении нового строительства.
Общественное питание	Размещение объектов капитального строительства в целях устройства мест общественного питания (рестораны, кафе, столовые, закусочные, бары)	4.6	500	*	3	*	80	3	1. Минимальный отступ от красной линии – 3 м при осуществлении нового строительства. 2. Предприятия общественного питания не более 50 мест.
Гостиничное обслуживание	Размещение гостиниц	4.7	500	*	5	*	80	3	Минимальный отступ от красной линии – 3 м при осуществлении нового строительства.
Обеспечение внутреннего правопорядка	Размещение объектов капитального строительства, необходимых для подготовки и поддержания в готовности органов внутренних дел, Росгвардии и спасательных служб, в которых существует военизированная служба; размещение объектов гражданской обороны, за исключением объектов гражданской обороны, являющихся частями производственных зданий	8.3	*	*	*	*	*	*	*
Улично-дорожная сеть	Размещение объектов улично-дорожной сети: автомобильных дорог, трамвайных путей и пешеходных тротуаров в границах населенных пунктов, пешеходных переходов, бульваров, площадей, проездов, велодорожек и объектов велотранспортной и инженерной	12.0.1	*	*	*	*	*	*	*

Наименование вида разрешенного использования земельного участка	Описание вида разрешенного использования земельного участка	Код (числовое обозначение ВРИ земельного участка согласно классификатору)	Предельные (минимальные и (или) максимальные) размеры земельных участков		Предельное количество этажей/ высота		Максимальный процент застройки, %	Минимальные отступы от границ земельного участка, м	Иные параметры разрешенного строительства, реконструкции объектов капитального строительства
			Smin, кв.м.	Smax, кв.м.	этажность	высота, м			
1	2	3	4	5	6	7	8	9	10
	инфраструктуры; размещение придорожных стоянок (парковок) транспортных средств в границах городских улиц и дорог, за исключением предусмотренных видами разрешенного использования с кодами 2.7.1, 4.9, 7.2.3, а также некапитальных сооружений, предназначенных для охраны транспортных средств								
Благоустройство территории	Размещение декоративных, технических, планировочных, конструктивных устройств, элементов озеленения, различных видов оборудования и оформления, малых архитектурных форм, некапитальных нестационарных строений и сооружений, информационных щитов и указателей, применяемых как составные части благоустройства территории, общественных туалетов	12.0.2	*	*	*	*	*	*	*
<b>Условно разрешенные виды использования</b>									
Общежития	Размещение зданий, предназначенных для размещения общежитий, предназначенных для проживания граждан на время их работы, службы или обучения, за исключением зданий, размещение которых предусмотрено содержанием вида разрешенного использования с <a href="#">кодом 4.7</a>	3.2.4	*	*	*	*	*	3	Минимальный отступ от красной линии – 3 м при осуществлении нового строительства.

Наименование вида разрешенного использования земельного участка	Описание вида разрешенного использования земельного участка	Код (числовое обозначение ВРИ земельного участка согласно классификатору)	Предельные (минимальные и (или) максимальные) размеры земельных участков		Предельное количество этажей/ высота		Максимальный процент застройки, %	Минимальные отступы от границ земельного участка, м	Иные параметры разрешенного строительства, реконструкции объектов капитального строительства
			Smin, кв.м.	Smax, кв.м.	этажность	высота, м			
1	2	3	4	5	6	7	8	9	10
Служебные гаражи	Размещение постоянных или временных гаражей, стоянок для хранения служебного автотранспорта, используемого в целях осуществления видов деятельности, предусмотренных видами разрешенного использования с кодами 3.0, 4.0, а также для стоянки и хранения транспортных средств общего пользования, в том числе в депо	4.9	*	*	*	*	*	*	*
Заправка транспортных средств	Размещение автозаправочных станций; размещение магазинов сопутствующей торговли, зданий для организации общественного питания в качестве объектов дорожного сервиса	4.9.1.1	200	*	2	*	65	2	Минимальный отступ от красной линии – 3 м при осуществлении нового строительства.
Обеспечение дорожного отдыха	Размещение зданий для предоставления гостиничных услуг в качестве дорожного сервиса (мотелей), а также размещение магазинов сопутствующей торговли, зданий для организации общественного питания в качестве объектов дорожного сервиса	4.9.1.2	200	*	2	*	65	2	Минимальный отступ от красной линии – 3 м при осуществлении нового строительства.
Автомобильные мойки	Размещение автомобильных моек, а также размещение магазинов сопутствующей торговли	4.9.1.3	200	*	2	*	65	2	Минимальный отступ от красной линии – 3 м при осуществлении нового строительства.
Ремонт автомобилей	Размещение мастерских, предназначенных для ремонта и обслуживания автомобилей, и прочих объектов дорожного сервиса, а также размещение магазинов сопутствующей торговли	4.9.1.4	200	*	2	*	65	2	Минимальный отступ от красной линии – 3 м при осуществлении нового строительства.
Осуществление религиозных обрядов	Размещение зданий и сооружений, предназначенных для совершения религиозных обрядов и церемоний (в том числе церкви,	3.7.1	*	*	*	*	50	3	Минимальный отступ от красной линии – 3 м при осуществлении нового

Наименование вида разрешенного использования земельного участка	Описание вида разрешенного использования земельного участка	Код (числовое обозначение ВРИ земельного участка согласно классификатору)	Предельные (минимальные и (или) максимальные) размеры земельных участков		Предельное количество этажей/ высота		Максимальный процент застройки, %	Минимальные отступы от границ земельного участка, м	Иные параметры разрешенного строительства, реконструкции объектов капитального строительства
			Smin, кв.м.	Smax, кв.м.	этажность	высота, м			
1	2	3	4	5	6	7	8	9	10
	соборы, храмы, часовни, мечети, молельные дома, синагоги)								строительства.
Связь	Размещение объектов связи, радиовещания, телевидения, включая воздушные радиорелейные, надземные и подземные кабельные линии связи, линии радиофикации, антенные поля, усилительные пункты на кабельных линиях связи, инфраструктуру спутниковой связи и телерадиовещания, за исключением объектов связи, размещение которых предусмотрено содержанием видов разрешенного использования с <a href="#">кодами 3.1.1, 3.2.3</a>	6.8	*	*	*	*	*	*	*
<b>Вспомогательные виды разрешенного использования не установлены</b>									

Примечание: \* - Предельные размеры земельных участков и предельные параметры разрешенного строительства, реконструкции объектов капитального строительства не подлежат установлению.



## ОС-1. Зона учреждений здравоохранения

Наименование вида разрешенного использования земельного участка	Описание вида разрешенного использования земельного участка	Код (числовое обозначение ВРИ земельного участка согласно классификатору)	Предельные (минимальные и (или) максимальные) размеры земельных участков		Предельное количество этажей/ высота		Максимальный процент застройки, %	Минимальные отступы от границ земельного участка, м	Иные параметры разрешенного строительства, реконструкции объектов капитального строительства
			Smin, кв.м.	Smax, кв.м.	этажность	высота, м			
1	2	3	4	5	6	7	8	9	10
<b>Основные виды разрешенного использования</b>									
Амбулаторно-поликлиническое обслуживание	Размещение объектов капитального строительства, предназначенных для оказания гражданам амбулаторно-поликлинической медицинской помощи (поликлиники, фельдшерские пункты, пункты здравоохранения, центры матери и ребенка, диагностические центры, молочные кухни, станции донорства крови, клинические лаборатории)	3.4.1	*	*	5	*	*	*	*
Стационарное медицинское обслуживание	Размещение объектов капитального строительства, предназначенных для оказания гражданам медицинской помощи в стационарах (больницы, родильные дома, диспансеры, научно-медицинские учреждения и прочие объекты, обеспечивающие оказание услуги по лечению в стационаре); размещение станций скорой помощи; размещение площадок санитарной авиации	3.4.2	*	*	5	*	*	*	*
Санаторная деятельность	Размещение санаториев, профилакториев, бальнеологических лечебниц, грязелечебниц, обеспечивающих оказание услуги по лечению и оздоровлению населения; обустройство лечебно-оздоровительных местностей (пляжи, бюветы, места добычи целебной грязи);	9.2.1	*	*	5	*	30	*	*

Наименование вида разрешенного использования земельного участка	Описание вида разрешенного использования земельного участка	Код (числовое обозначение ВРИ земельного участка согласно классификатору)	Предельные (минимальные и (или) максимальные) размеры земельных участков		Предельное количество этажей/ высота		Максимальный процент застройки, %	Минимальные отступы от границ земельного участка, м	Иные параметры разрешенного строительства, реконструкции объектов капитального строительства
			Smin, кв.м.	Smax, кв.м.	этажность	высота, м			
1	2	3	4	5	6	7	8	9	10
	размещение лечебно-оздоровительных лагерей								
Дома социального обслуживания	Размещение зданий, предназначенных для размещения домов престарелых, домов ребенка, детских домов, пунктов ночлега для бездомных граждан; размещение объектов капитального строительства для временного размещения вынужденных переселенцев, лиц, признанных беженцами	3.2.1	200	*	3	*	75	3	Минимальный отступ от красной линии – 3 м при осуществлении нового строительства.
Оказание социальной помощи населению	Размещение зданий, предназначенных для служб психологической и бесплатной юридической помощи, социальных, пенсионных и иных служб (службы занятости населения, пункты питания малоимущих граждан), в которых осуществляется прием граждан по вопросам оказания социальной помощи и назначения социальных или пенсионных выплат, а также для размещения общественных некоммерческих организаций: некоммерческих фондов, благотворительных организаций, клубов по интересам	3.2.2	*	*	4	*	80	3	Минимальный отступ от красной линии – 3 м при осуществлении нового строительства.
Предоставление коммунальных услуг	Размещение зданий и сооружений, обеспечивающих поставку воды, тепла, электричества, газа, отвод канализационных стоков, очистку и уборку объектов недвижимости (котельных, водозаборов, очистных	3.1.1	*	*	1	*	*	3	*

Наименование вида разрешенного использования земельного участка	Описание вида разрешенного использования земельного участка	Код (числовое обозначение ВРИ земельного участка согласно классификатору)	Предельные (минимальные и (или) максимальные) размеры земельных участков		Предельное количество этажей/ высота		Максимальный процент застройки, %	Минимальные отступы от границ земельного участка, м	Иные параметры разрешенного строительства, реконструкции объектов капитального строительства
			Smin, кв.м.	Smax, кв.м.	этажность	высота, м			
1	2	3	4	5	6	7	8	9	10
	сооружений, насосных станций, водопроводов, линий электропередач, трансформаторных подстанций, газопроводов, линий связи, телефонных станций, канализаций, стоянок, гаражей и мастерских для обслуживания уборочной и аварийной техники, сооружений, необходимых для сбора и плавки снега)								
Улично-дорожная сеть	Размещение объектов улично-дорожной сети: автомобильных дорог, трамвайных путей и пешеходных тротуаров в границах населенных пунктов, пешеходных переходов, бульваров, площадей, проездов, велодорожек и объектов велотранспортной и инженерной инфраструктуры; размещение придорожных стоянок (парковок) транспортных средств в границах городских улиц и дорог, за исключением предусмотренных видами разрешенного использования с кодами 2.7.1, 4.9, 7.2.3, а также некапитальных сооружений, предназначенных для охраны транспортных средств	12.0.1	*	*	*	*	*	*	*
Благоустройство территории	Размещение декоративных, технических, планировочных, конструктивных устройств, элементов озеленения, различных видов оборудования и оформления, малых архитектурных форм, некапитальных нестационарных строений и сооружений, информационных щитов и	12.0.2	*	*	*	*	*	*	*

Наименование вида разрешенного использования земельного участка	Описание вида разрешенного использования земельного участка	Код (числовое обозначение ВРИ земельного участка согласно классификатору)	Предельные (минимальные и (или) максимальные) размеры земельных участков		Предельное количество этажей/ высота		Максимальный процент застройки, %	Минимальные отступы от границ земельного участка, м	Иные параметры разрешенного строительства, реконструкции объектов капитального строительства
			Smin, кв.м.	Smax, кв.м.	этажность	высота, м			
1	2	3	4	5	6	7	8	9	10
	указателей, применяемых как составные части благоустройства территории, общественных туалетов								
<b>Условно разрешенные виды использования</b>									
Магазины	Размещение объектов капитального строительства, предназначенных для продажи товаров, торговая площадь которых составляет до 5000 кв.м.	4.4	200	*	3	*	75	3	1. Минимальный отступ от красной линии – 3 м при осуществлении нового строительства; 2. Максимальная торговая площадь магазина 500 кв.м.
Общественное питание	Размещение объектов капитального строительства в целях устройства мест общественного питания (рестораны, кафе, столовые, закусочные, бары)	4.6	500	*	2	*	75	3	1. Минимальный отступ от красной линии – 3 м при осуществлении нового строительства; 2. Предприятия общественного питания не более 50 мест.
<b>Вспомогательные виды разрешенного использования не установлены</b>									

Примечание: \* - Предельные размеры земельных участков и предельные параметры разрешенного строительства, реконструкции объектов капитального строительства не подлежат установлению.

## ОС-2. Зона высших, средних специальных учебных заведений и научных комплексов

Наименование вида разрешенного использования земельного участка	Описание вида разрешенного использования земельного участка	Код (числовое обозначение ВРИ земельного участка согласно классификатору)	Предельные (минимальные и (или) максимальные) размеры земельных участков		Предельное количество этажей/ высота		Максимальный процент застройки, %	Минимальные отступы от границ земельного участка, м	Иные параметры разрешенного строительства, реконструкции объектов капитального строительства
			Smin, кв.м.	Smax, кв.м.	этажность	высота, м			
1	2	3	4	5	6	7	8	9	10
<b>Основные виды разрешенного использования</b>									
Среднее и высшее профессиональное образование	Размещение объектов капитального строительства, предназначенных для профессионального образования и просвещения (профессиональные технические училища, колледжи, художественные, музыкальные училища, общества знаний, институты, университеты, организации по переподготовке и повышению квалификации специалистов и иные организации, осуществляющие деятельность по образованию и просвещению), в том числе зданий, спортивных сооружений, предназначенных для занятия обучающихся физической культурой и спортом	3.5.2	*	*	5	*	*	3	Минимальный отступ от красной линии – 3 м при осуществлении нового строительства.
Обеспечение деятельности в области гидрометеорологии и смежных с ней областях	Размещение объектов капитального строительства, предназначенных для наблюдений за физическими и химическими процессами, происходящими в окружающей среде, определения ее гидрометеорологических, агрометеорологических и гелиогеофизических характеристик, уровня загрязнения атмосферного воздуха, почв, водных объектов, в том числе по гидробиологическим показателям, и околоземного - космического пространства, зданий и сооружений, используемых в области гидрометеорологии и смежных с ней областях (доплеровские метеорологические радиолокаторы,	3.9.1	*	*	5	*	75	*	*

Наименование вида разрешенного использования земельного участка	Описание вида разрешенного использования земельного участка	Код (числовое обозначение ВРИ земельного участка согласно классификатору)	Предельные (минимальные и (или) максимальные) размеры земельных участков		Предельное количество этажей/ высота		Максимальный процент застройки, %	Минимальные отступы от границ земельного участка, м	Иные параметры разрешенного строительства, реконструкции объектов капитального строительства
			Smin, кв.м.	Smax, кв.м.	этажность	высота, м			
1	2	3	4	5	6	7	8	9	10
	гидрологические посты и другие)								
Проведение научных исследований	Размещение зданий и сооружений, предназначенных для проведения научных изысканий, исследований и разработок (научно-исследовательские и проектные институты, научные центры, инновационные центры, государственные академии наук, опытно-конструкторские центры, в том числе отраслевые)	3.9.2	*	*	5	*	75	*	*
Проведение научных испытаний	Размещение зданий и сооружений для проведения изысканий, испытаний опытных промышленных образцов, для размещения организаций, осуществляющих научные изыскания, исследования и разработки, научные и селекционные работы, ведение сельского и лесного хозяйства для получения ценных с научной точки зрения образцов растительного и животного мира	3.9.3	*	*	5	*	75	*	*
Спорт	Размещение зданий и сооружений для занятия спортом. Содержание данного вида разрешенного использования включает в себя содержание видов разрешенного использования с кодами 5.1.1 - 5.1.7	5.1	*	*	*	*	*	*	*
Амбулаторно-поликлиническое обслуживание	Размещение объектов капитального строительства, предназначенных для оказания гражданам амбулаторно-поликлинической медицинской помощи (поликлиники, фельдшерские пункты, пункты здравоохранения, центры матери и ребенка, диагностические центры, молочные кухни, станции донорства крови, клинические	3.4.1	*	*	5	*	*	*	*

Наименование вида разрешенного использования земельного участка	Описание вида разрешенного использования земельного участка	Код (числовое обозначение ВРИ земельного участка согласно классификатору)	Предельные (минимальные и (или) максимальные) размеры земельных участков		Предельное количество этажей/ высота		Максимальный процент застройки, %	Минимальные отступы от границ земельного участка, м	Иные параметры разрешенного строительства, реконструкции объектов капитального строительства
			Smin, кв.м.	Smax, кв.м.	этажность	высота, м			
1	2	3	4	5	6	7	8	9	10
	лаборатории)								
Предоставление коммунальных услуг	Размещение зданий и сооружений, обеспечивающих поставку воды, тепла, электричества, газа, отвод канализационных стоков, очистку и уборку объектов недвижимости (котельных, водозаборов, очистных сооружений, насосных станций, водопроводов, линий электропередач, трансформаторных подстанций, газопроводов, линий связи, телефонных станций, канализаций, стоянок, гаражей и мастерских для обслуживания уборочной и аварийной техники, сооружений, необходимых для сбора и плавки снега)	3.1.1	*	*	1	*	*	3	Минимальный отступ от красной линии – 3 м при осуществлении нового строительства.
Улично-дорожная сеть	Размещение объектов улично-дорожной сети: автомобильных дорог, трамвайных путей и пешеходных тротуаров в границах населенных пунктов, пешеходных переходов, бульваров, площадей, проездов, велодорожек и объектов велотранспортной и инженерной инфраструктуры; размещение придорожных стоянок (парковок) транспортных средств в границах городских улиц и дорог, за исключением предусмотренных видами разрешенного использования с кодами 2.7.1, 4.9, 7.2.3, а также некапитальных сооружений, предназначенных для охраны транспортных средств	12.0.1	*	*	*	*	*	*	*
Благоустройство территории	Размещение декоративных, технических, планировочных, конструктивных устройств, элементов озеленения, различных видов	12.0.2	*	*	*	*	*	*	*

Наименование вида разрешенного использования земельного участка	Описание вида разрешенного использования земельного участка	Код (числовое обозначение ВРИ земельного участка согласно классификатору)	Предельные (минимальные и (или) максимальные) размеры земельных участков		Предельное количество этажей/ высота		Максимальный процент застройки, %	Минимальные отступы от границ земельного участка, м	Иные параметры разрешенного строительства, реконструкции объектов капитального строительства
			Smin, кв.м.	Smax, кв.м.	этажность	высота, м			
1	2	3	4	5	6	7	8	9	10
	оборудования и оформления, малых архитектурных форм, некапитальных нестационарных строений и сооружений, информационных щитов и указателей, применяемых как составные части благоустройства территории, общественных туалетов								
<b>Условно разрешенные виды использования</b>									
Гостиничное обслуживание	Размещение гостиниц	4.7	500	*	5	*	75	3	Минимальный отступ от красной линии – 3 м при осуществлении нового строительства.
Общественное питание	Размещение объектов капитального строительства в целях устройства мест общественного питания (рестораны, кафе, столовые, закусочные, бары)	4.6	500	*	2	*	75	3	1. Минимальный отступ от красной линии – 3 м при осуществлении нового строительства; 2. Предприятия общественного питания не более 50 мест.
Магазины	Размещение объектов капитального строительства, предназначенных для продажи товаров, торговая площадь которых составляет до 5000 кв.м.	4.4	200	*	3	*	75	3	1. Минимальный отступ от красной линии – 3 м при осуществлении нового строительства; 2. Максимальная торговая площадь магазина 500 кв.м.
<b>Вспомогательные виды разрешенного использования не установлены</b>									

Примечание: \* - Предельные размеры земельных участков и предельные параметры разрешенного строительства, реконструкции объектов капитального строительства не подлежат установлению.



## ОС-3. Зона спортивных и спортивно-зрелищных сооружений

Наименование вида разрешенного использования земельного участка	Описание вида разрешенного использования земельного участка	Код (числовое обозначение ВРИ земельного участка согласно классификатору)	Предельные (минимальные и (или) максимальные) размеры земельных участков		Предельное количество этажей/высот а		Максимальный процент застройки, %	Минимальные отступы от границ земельного участка, м	Иные параметры разрешенного строительства, реконструкции объектов капитального строительства
			Smin, кв.м.	Smax, кв.м.	этажность	высота, м			
1	2	3	4	5	6	7	8	9	10
<b>Основные виды разрешенного использования</b>									
Развлекательные мероприятия	Размещение зданий и сооружений, предназначенных для организации развлекательных мероприятий, путешествий, для размещения дискотек и танцевальных площадок, ночных клубов, аквапарков, боулинга, аттракционов и т.п., игровых автоматов (кроме игрового оборудования, используемого для проведения азартных игр), игровых площадок	4.8.1	200	*	4	*	75	3	1. В условиях реконструкции и дефицита территорий допускается размещение зданий по красной линии улиц; 2. Минимальный отступ от красной линии – 3, при осуществлении нового строительства.
Отдых (рекреация)	Обустройство мест для занятия спортом, физической культурой, пешими или верховыми прогулками, отдыха и туризма, наблюдения за природой, пикников, охоты, рыбалки и иной деятельности; создание и уход за городскими лесами, скверами, прудами, озерами, водохранилищами, пляжами, а также обустройство мест отдыха в них. Содержание данного вида разрешенного использования включает в себя содержание видов разрешенного использования с кодами 5.1 - 5.5	5.0							
Спорт	Размещение зданий и сооружений для занятия спортом. Содержание данного вида разрешенного использования включает в себя содержание видов	5.1	*	*	*	*	*	*	*

Наименование вида разрешенного использования земельного участка	Описание вида разрешенного использования земельного участка	Код (числовое обозначение ВРИ земельного участка согласно классификатору)	Предельные (минимальные и (или) максимальные) размеры земельных участков		Предельное количество этажей/высот а		Максимальный процент застройки, %	Минимальные отступы от границ земельного участка, м	Иные параметры разрешенного строительства, реконструкции объектов капитального строительства
			Smin, кв.м.	Smax, кв.м.	этажность	высота, м			
1	2	3	4	5	6	7	8	9	10
	разрешенного использования с кодами 5.1.1 - 5.1.7								
Причалы для маломерных судов	Размещение сооружений, предназначенных для причаливания, хранения и обслуживания яхт, катеров, лодок и других маломерных судов	5.4	200	*	4	*	75	3	*
Амбулаторно-поликлиническое обслуживание	Размещение объектов капитального строительства, предназначенных для оказания гражданам амбулаторно-поликлинической медицинской помощи (поликлиники, фельдшерские пункты, пункты здравоохранения, центры матери и ребенка, диагностические центры, молочные кухни, станции донорства крови, клинические лаборатории)	3.4.1	*	*	4	*	*	*	*
Предоставление коммунальных услуг	Размещение зданий и сооружений, обеспечивающих поставку воды, тепла, электричества, газа, отвод канализационных стоков, очистку и уборку объектов недвижимости (котельных, водозаборов, очистных сооружений, насосных станций, водопроводов, линий электропередач, трансформаторных подстанций, газопроводов, линий связи, телефонных станций, канализаций, стоянок, гаражей и мастерских для обслуживания уборочной и аварийной техники, сооружений, необходимых для сбора и плавки снега)	3.1.1	*	*	1	*	*	3	Минимальный отступ от красной линии – 3 м при осуществлении нового строительства.
Улично-	Размещение объектов улично-дорожной	12.0.1	*	*	*	*	*	*	*

Наименование вида разрешенного использования земельного участка	Описание вида разрешенного использования земельного участка	Код (числовое обозначение ВРИ земельного участка согласно классификатору)	Предельные (минимальные и (или) максимальные) размеры земельных участков		Предельное количество этажей/высот а		Максимальный процент застройки, %	Минимальные отступы от границ земельного участка, м	Иные параметры разрешенного строительства, реконструкции объектов капитального строительства
			Smin, кв.м.	Smax, кв.м.	этажность	высота, м			
1	2	3	4	5	6	7	8	9	10
дорожная сеть	сети: автомобильных дорог, трамвайных путей и пешеходных тротуаров в границах населенных пунктов, пешеходных переходов, бульваров, площадей, проездов, велодорожек и объектов велотранспортной и инженерной инфраструктуры; размещение придорожных стоянок (парковок) транспортных средств в границах городских улиц и дорог, за исключением предусмотренных видами разрешенного использования с кодами 2.7.1, 4.9, 7.2.3, а также некапитальных сооружений, предназначенных для охраны транспортных средств								
Благоустройство территории	Размещение декоративных, технических, планировочных, конструктивных устройств, элементов озеленения, различных видов оборудования и оформления, малых архитектурных форм, некапитальных нестационарных строений и сооружений, информационных щитов и указателей, применяемых как составные части благоустройства территории, общественных туалетов	12.0.2	*	*	*	*	*	*	*
<b>Условно разрешенные виды использования</b>									
Общественное питание	Размещение объектов капитального строительства в целях устройства мест общественного питания (рестораны, кафе, столовые, закусочные, бары)	4.6	200	*	4	*	75	3	1. Минимальный отступ от красной линии – 3 м при осуществлении нового строительства;

Наименование вида разрешенного использования земельного участка	Описание вида разрешенного использования земельного участка	Код (числовое обозначение ВРИ земельного участка согласно классификатору)	Предельные (минимальные и (или) максимальные) размеры земельных участков		Предельное количество этажей/высота		Максимальный процент застройки, %	Минимальные отступы от границ земельного участка, м	Иные параметры разрешенного строительства, реконструкции объектов капитального строительства
			Smin, кв.м.	Smax, кв.м.	этажность	высота, м			
1	2	3	4	5	6	7	8	9	10
									2. Предприятия общественного питания не более 50 мест.
<b>Вспомогательные виды разрешенного использования не установлены</b>									

*Примечание: \* - Предельные размеры земельных участков и предельные параметры разрешенного строительства, реконструкции объектов капитального строительства не подлежат установлению.*

#### ОС-3П. Зона спортивных и спортивно-зрелищных сооружений проектная

Зона выделена в целях обеспечения комплексного и устойчивого развития городских (сельских) территорий, выбора наиболее эффективного использования территории с учетом решений Генерального плана и предусматривающая изменение параметров, функции существующей застройки. Размещение объектов капитального строительства может осуществляться при условии обязательной подготовки документации по планировке территории. Подготовка документации по планировке территории осуществляется в соответствии с градостроительными регламентами территориальной зоны ОС-3.

Наименование вида разрешенного использования земельного участка	Описание вида разрешенного использования земельного участка	Код (числовое обозначение ВРИ земельного участка согласно классификатору)	Предельные (минимальные и (или) максимальные) размеры земельных участков		Предельное количество этажей/ высота		Максимальный процент застройки, %	Минимальные отступы от границ земельного участка, м	Иные параметры разрешенного строительства, реконструкции объектов капитального строительства
			$S_{min}$ , кв.м.	$S_{max}$ , кв.м.	этажность	высота, м			
1	2	3	4	5	6	7	8	9	10
<b>Основные виды разрешенного использования</b>									
Предоставление коммунальных услуг	Размещение зданий и сооружений, обеспечивающих поставку воды, тепла, электричества, газа, отвод канализационных стоков, очистку и уборку объектов недвижимости (котельных, водозаборов, очистных сооружений, насосных станций, водопроводов, линий электропередач, трансформаторных подстанций, газопроводов, линий связи, телефонных станций, канализаций, стоянок, гаражей и мастерских для обслуживания уборочной и аварийной техники, сооружений, необходимых для сбора и плавки снега)	3.1.1	*	*	*	*	*	*	*
Земельные участки (территории) общего пользования	Земельные участки общего пользования. Содержание данного вида разрешенного использования включает в себя содержание видов разрешенного использования с <a href="#">кодами 12.0.1 - 12.0.2</a>	12.0	*	*	*	*	*	*	*
<b>Условно разрешенные виды использования не установлены</b>									
<b>Вспомогательные виды разрешенного использования не установлены</b>									

Примечание: \* - Предельные размеры земельных участков и предельные параметры разрешенного строительства, реконструкции объектов капитального строительства не подлежат установлению.

## ОС-4. Зона объектов религиозного назначения

Наименование вида разрешенного использования земельного участка	Описание вида разрешенного использования земельного участка	Код (числовое обозначение ВРИ земельного участка согласно классификатору)	Предельные (минимальные и (или) максимальные) размеры земельных участков		Предельное количество этажей/ высота		%Максимальный процент застройки,	Минимальные отступы от границ земельного участка, м	Иные параметры разрешенного строительства, реконструкции объектов капитального строительства
			Smin, кв.м.	Smax, кв.м.	этажность	высота, м			
1	2	3	4	5	6	7	8	9	10
<b>Основные виды разрешенного использования</b>									
Осуществление религиозных обрядов	Размещение зданий и сооружений, предназначенных для совершения религиозных обрядов и церемоний (в том числе церкви, соборы, храмы, часовни, мечети, молельные дома, синагоги)	3.7.1	*	*	*	*	50	3	Минимальный отступ от красной линии – 3 м при осуществлении нового строительства.
Религиозное управление и образование	Размещение зданий, предназначенных для постоянного местонахождения духовных лиц, паломников и послушников в связи с осуществлением ими религиозной службы, а также для осуществления благотворительной и религиозной образовательной деятельности (монастыри, скиты, дома священнослужителей, воскресные и религиозные школы, семинарии, духовные училища)	3.7.2	*	*	*	*	50	3	Минимальный отступ от красной линии – 3 м при осуществлении нового строительства.
Предоставление коммунальных услуг	Размещение зданий и сооружений, обеспечивающих поставку воды, тепла, электричества, газа, отвод канализационных стоков, очистку и уборку объектов недвижимости (котельных, водозаборов, очистных сооружений, насосных станций, водопроводов, линий электропередач, трансформаторных подстанций, газопроводов, линий связи, телефонных	3.1.1	*	*	1	*	*	3	Минимальный отступ от красной линии – 3 м при осуществлении нового строительства.

Наименование вида разрешенного использования земельного участка	Описание вида разрешенного использования земельного участка	Код (числовое обозначение ВРИ земельного участка согласно классификатору)	Предельные (минимальные и (или) максимальные) размеры земельных участков		Предельное количество этажей/ высота		Максимальный процент	Минимальные отступы от границ земельного участка, м	Иные параметры разрешенного строительства, реконструкции объектов капитального строительства
			Smin, кв.м.	Smax, кв.м.	этажность	высота, м			
1	2	3	4	5	6	7	8	9	10
	станций, канализаций, стоянок, гаражей и мастерских для обслуживания уборочной и аварийной техники, сооружений, необходимых для сбора и плавки снега)								
Улично-дорожная сеть	Размещение объектов улично-дорожной сети: автомобильных дорог, трамвайных путей и пешеходных тротуаров в границах населенных пунктов, пешеходных переходов, бульваров, площадей, проездов, велодорожек и объектов велотранспортной и инженерной инфраструктуры; размещение придорожных стоянок (парковок) транспортных средств в границах городских улиц и дорог, за исключением предусмотренных видами разрешенного использования с кодами 2.7.1, 4.9, 7.2.3, а также некапитальных сооружений, предназначенных для охраны транспортных средств	12.0.1	*	*	*	*	*	*	*
Благоустройство территории	Размещение декоративных, технических, планировочных, конструктивных устройств, элементов озеленения, различных видов оборудования и оформления, малых архитектурных форм, некапитальных нестационарных строений и сооружений, информационных щитов и указателей, применяемых как составные части благоустройства территории, общественных туалетов	12.0.2	*	*	*	*	*	*	*
<b>Условно разрешенные виды использования</b>									
Гостиничное	Размещение гостиниц	4.7	500	*	3	*	75	3	Минимальный отступ от

Наименование вида разрешенного использования земельного участка	Описание вида разрешенного использования земельного участка	Код (числовое обозначение ВРИ земельного участка согласно классификатору)	Предельные (минимальные и (или) максимальные) размеры земельных участков		Предельное количество этажей/ высота		Максимальный процент	Минимальные отступы от границ земельного участка, м	Иные параметры разрешенного строительства, реконструкции объектов капитального строительства
			Smin, кв.м.	Smax, кв.м.	этажность	высота, м			
1	2	3	4	5	6	7	8	9	10
обслуживание									красной линии – 3 м при осуществлении нового строительства.
Бытовое обслуживание	Размещение объектов капитального строительства, предназначенных для оказания населению или организациям бытовых услуг (мастерские мелкого ремонта, ателье, бани, парикмахерские, прачечные, химчистки, похоронные бюро)	3.3	*	*	3	*	75	3	Минимальный отступ от красной линии – 3 м при осуществлении нового строительства.

**Вспомогательные виды разрешенного использования не установлены**

*Примечание: \* - Предельные размеры земельных участков и предельные параметры разрешенного строительства, реконструкции объектов капитального строительства не подлежат установлению.*



## Статья 18. Градостроительные регламенты. Производственные зоны

ПК-1. Зона производственных объектов с размером санитарно-защитной зоны, не превышающей 300 м

Наименование вида разрешенного использования земельного участка	Описание вида разрешенного использования земельного участка	Код (числовое обозначение ВРИ земельного участка согласно классификатору)	Предельные (минимальные и (или) максимальные) размеры земельных участков		Предельное количество этажей/высота		Максимальный процент застройки, %	Минимальные отступы от границ земельного участка, м	Иные параметры разрешенного строительства, реконструкции объектов капитального строительства
			Smin, кв.м.	Smax, кв.м.	этажность	высота, м			
1	2	3	4	5	6	7	8	9	10
<b>Основные виды разрешенного использования</b>									
Тяжелая промышленность	Размещение объектов капитального строительства горно-обогатительной и горно-перерабатывающей, металлургической, машиностроительной промышленности, а также изготовления и ремонта продукции судостроения, авиастроения, вагоностроения, машиностроения, станкостроения, а также другие подобные промышленные предприятия, для эксплуатации которых предусматривается установление охранных или санитарно-защитных зон, за исключением случаев, когда объект промышленности отнесен к иному виду разрешенного использования	6.2	*	*	9	*	70	3	<ol style="list-style-type: none"> <li>1. В условиях реконструкции и дефицита территорий допускается сокращение отступа и/или размещение зданий по красной линии улиц;</li> <li>2. Минимальный отступ от красной линии – 3 м при осуществлении нового строительства;</li> <li>3. Минимальный процент озеленения – 10%;</li> <li>4. Санитарно-защитная зона не более 300 м.</li> </ol>

Наименование вида разрешенного использования земельного участка	Описание вида разрешенного использования земельного участка	Код (числовое обозначение ВРИ земельного участка согласно классификатору)	Предельные (минимальные и (или) максимальные) размеры земельных участков		Предельное количество этажей/высота		Максимальный процент застройки, %	Минимальные отступы от границ земельного участка, м	Иные параметры разрешенного строительства, реконструкции объектов капитального строительства
			Smin, кв.м.	Smax, кв.м.	этажность	высота, м			
1	2	3	4	5	6	7	8	9	10
Легкая промышленность	Размещение объектов капитального строительства, предназначенных для текстильной, фарфоро-фаянсовой, электронной промышленности	6.3	*	*	9	*	70	3	<ol style="list-style-type: none"> <li>В условиях реконструкции и дефицита территорий допускается сокращение отступа и/или размещение зданий по красной линии улиц;</li> <li>Минимальный отступ от красной линии – 3 м при осуществлении нового строительства;</li> <li>Минимальный процент озеленения – 10%;</li> <li>Санитарно-защитная зона не более 300 м.</li> </ol>
Пищевая промышленность	Размещение объектов пищевой промышленности, по переработке сельскохозяйственной продукции способом, приводящим к их переработке в иную продукцию (консервирование,	6.4	*	*	9	*	70	3	<ol style="list-style-type: none"> <li>В условиях реконструкции и дефицита территорий допускается сокращение отступа и/или размещение зданий по красной линии улиц;</li> </ol>

Наименование вида разрешенного использования земельного участка	Описание вида разрешенного использования земельного участка	Код (числовое обозначение ВРИ земельного участка согласно классификатору)	Предельные (минимальные и (или) максимальные) размеры земельных участков		Предельное количество этажей/высота		Максимальный процент застройки, %	Минимальные отступы от границ земельного участка, м	Иные параметры разрешенного строительства, реконструкции объектов капитального строительства
			Smin, кв.м.	Smax, кв.м.	этажность	высота, м			
1	2	3	4	5	6	7	8	9	10
	копчение, хлебопечение), в том числе для производства напитков, алкогольных напитков и табачных изделий								2. Минимальный отступ от красной линии – 3 м при осуществлении нового строительства; 3. Минимальный процент озеленения – 10%; 4. Санитарно-защитная зона не более 300 м.
Нефтехимическая промышленность	Размещение объектов капитального строительства, предназначенных для переработки углеводородного сырья, изготовления удобрений, полимеров, химической продукции бытового назначения и подобной продукции, а также другие подобные промышленные предприятия	6.5	*	*	9	*	70	3	1. В условиях реконструкции и дефицита территорий допускается сокращение отступа и/или размещение зданий по красной линии улиц; 2. Минимальный отступ от красной

Наименование вида разрешенного использования земельного участка	Описание вида разрешенного использования земельного участка	Код (числовое обозначение ВРИ земельного участка согласно классификатору)	Предельные (минимальные и (или) максимальные) размеры земельных участков		Предельное количество этажей/высота		Максимальный процент застройки, %	Минимальные отступы от границ земельного участка, м	Иные параметры разрешенного строительства, реконструкции объектов капитального строительства
			Smin, кв.м.	Smax, кв.м.	этажность	высота, м			
1	2	3	4	5	6	7	8	9	10
									<p>линии – 3 м при осуществлении нового строительства;</p> <p>3. Минимальный процент озеленения – 10%;</p> <p>4. Санитарно-защитная зона не более 300 м.</p>
Строительная промышленность	Размещение объектов капитального строительства, предназначенных для производства строительных материалов (кирпичей, пиломатериалов, цемента, крепежных материалов), бытового и строительного газового и сантехнического оборудования, лифтов и подъемников, столярной продукции, сборных домов	6.6	*	*	9	*	70	3	<p>1. В условиях реконструкции и дефицита территорий допускается сокращение отступа и/или размещение зданий по красной линии улиц;</p> <p>2. Минимальный отступ от красной линии – 3 м при осуществлении нового</p>

Наименование вида разрешенного использования земельного участка	Описание вида разрешенного использования земельного участка	Код (числовое обозначение ВРИ земельного участка согласно классификатору)	Предельные (минимальные и (или) максимальные) размеры земельных участков		Предельное количество этажей/высота		Максимальный процент застройки, %	Минимальные отступы от границ земельного участка, м	Иные параметры разрешенного строительства, реконструкции объектов капитального строительства
			Smin, кв.м.	Smax, кв.м.	этажность	высота, м			
1	2	3	4	5	6	7	8	9	10
	или их частей и тому подобной продукции								3. Минимальный процент озеленения – 10%; 4. Санитарно-защитная зона не более 300 м.
Фармацевтическая промышленность	Размещение объектов капитального строительства, предназначенных для фармацевтического производства, в том числе объектов, в отношении которых предусматривается установление охранных или санитарно-защитных зон	6.3.1	*	*	9	*	70	3	1. В условиях реконструкции и дефицита территорий допускается сокращение отступа и/или размещение зданий по красной линии улиц; 2. Минимальный отступ от красной линии – 3 м при осуществлении нового строительства; 3. Минимальный процент озеленения – 10%; 4. Санитарно-защитная зона не более 300 м.
Производственная деятельность	Размещение объектов капитального строительства в целях добычи полезных	6.0	*	*	9	*	70	3	1. В условиях реконструкции и дефицита

Наименование вида разрешенного использования земельного участка	Описание вида разрешенного использования земельного участка	Код (числовое обозначение ВРИ земельного участка согласно классификатору)	Предельные (минимальные и (или) максимальные) размеры земельных участков		Предельное количество этажей/высота		Максимальный процент застройки, %	Минимальные отступы от границ земельного участка, м	Иные параметры разрешенного строительства, реконструкции объектов капитального строительства
			Smin, кв.м.	Smax, кв.м.	этажность	высота, м			
1	2	3	4	5	6	7	8	9	10
	ископаемых, их переработки, изготовления вещей промышленным способом								<p>территорий допускается сокращение отступа и/или размещение зданий по красной линии улиц;</p> <p>2. Минимальный отступ от красной линии – 3 м при осуществлении нового строительства;</p> <p>3. Минимальный процент озеленения – 10%;</p> <p>4. Санитарно-защитная зона не более 300 м.</p>
Склад	Размещение сооружений, имеющих назначение по временному хранению, распределению и перевалке грузов (за исключением хранения стратегических запасов), не являющихся частями производственных комплексов, на которых был создан груз: промышленные базы, склады, погрузочные	6.9	500	*	9	*	65	3	<p>1. Минимальный отступ от красной линии – 3 м при осуществлении нового строительства;</p> <p>2. Минимальный процент озеленения – 10%.</p>

Наименование вида разрешенного использования земельного участка	Описание вида разрешенного использования земельного участка	Код (числовое обозначение ВРИ земельного участка согласно классификатору)	Предельные (минимальные и (или) максимальные) размеры земельных участков		Предельное количество этажей/высота		Максимальный процент застройки, %	Минимальные отступы от границ земельного участка, м	Иные параметры разрешенного строительства, реконструкции объектов капитального строительства
			Smin, кв.м.	Smax, кв.м.	этажность	высота, м			
1	2	3	4	5	6	7	8	9	10
	терминалы и доки, нефтехранилища и нефтеналивные станции, газовые хранилища и обслуживающие их газоконденсатные и газоперекачивающие станции, элеваторы и продовольственные склады, за исключением железнодорожных перевалочных складов								
Целлюлозно-бумажная промышленность	Размещение объектов капитального строительства, предназначенных для целлюлозно-бумажного производства, производства целлюлозы, древесной массы, бумаги, картона и изделий из них, издательской и полиграфической деятельности, тиражирования записанных носителей информации	6.11	*	*	9	*	III класс вредности - 70; IV, V класс вредности - 65	3	1. Минимальный отступ от красной линии – 3 м при осуществлении нового строительства; 2. Минимальный процент озеленения – 10%; 3. Санитарно-защитная зона не более 300 м.
Обеспечение деятельности в области гидрометеорологии	Размещение объектов капитального строительства, предназначенных для	3.9.1	*	*	*	*	85	*	1. Минимальный отступ от красной линии – 3 м при осуществлении нового строительства;

Наименование вида разрешенного использования земельного участка	Описание вида разрешенного использования земельного участка	Код (числовое обозначение ВРИ земельного участка согласно классификатору)	Предельные (минимальные и (или) максимальные) размеры земельных участков		Предельное количество этажей/высота		Максимальный процент застройки, %	Минимальные отступы от границ земельного участка, м	Иные параметры разрешенного строительства, реконструкции объектов капитального строительства
			Smin, кв.м.	Smax, кв.м.	этажность	высота, м			
1	2	3	4	5	6	7	8	9	10
и смежных с ней областях	наблюдений за физическими и химическими процессами, происходящими в окружающей среде, определения ее гидрометеорологических, агрометеорологических и гелиогеофизических характеристик, уровня загрязнения атмосферного воздуха, почв, водных объектов, в том числе по гидробиологическим показателям, и околоземного космического пространства, зданий и сооружений, используемых в области гидрометеорологии и смежных с ней областях (доплеровские метеорологические радиолокаторы, гидрологические посты и другие)								2. Минимальный процент озеленения – 10%.
Служебные гаражи	Размещение постоянных или временных гаражей, стоянок для хранения служебного	4.9	*	*	*	*	*	*	*



Наименование вида разрешенного использования земельного участка	Описание вида разрешенного использования земельного участка	Код (числовое обозначение ВРИ земельного участка согласно классификатору)	Предельные (минимальные и (или) максимальные) размеры земельных участков		Предельное количество этажей/высота		Максимальный процент застройки, %	Минимальные отступы от границ земельного участка, м	Иные параметры разрешенного строительства, реконструкции объектов капитального строительства
			Smin, кв.м.	Smax, кв.м.	этажность	высота, м			
1	2	3	4	5	6	7	8	9	10
	автотранспорта, используемого в целях осуществления видов деятельности, предусмотренных видами разрешенного использования с <a href="#">кодами 3.0, 4.0</a> , а также для стоянки и хранения транспортных средств общего пользования, в том числе в депо								
Связь	Размещение объектов связи, радиовещания, телевидения, включая воздушные радиорелейные, надземные и подземные кабельные линии связи, линии радиофикации, антенные поля, усилительные пункты на кабельных линиях связи, инфраструктуру спутниковой связи и телерадиовещания, за исключением объектов связи, размещение которых предусмотрено содержанием видов разрешенного	6.8	*	*	1	*	90	*	*

Наименование вида разрешенного использования земельного участка	Описание вида разрешенного использования земельного участка	Код (числовое обозначение ВРИ земельного участка согласно классификатору)	Предельные (минимальные и (или) максимальные) размеры земельных участков		Предельное количество этажей/высота		Максимальный процент застройки, %	Минимальные отступы от границ земельного участка, м	Иные параметры разрешенного строительства, реконструкции объектов капитального строительства
			Smin, кв.м.	Smax, кв.м.	этажность	высота, м			
1	2	3	4	5	6	7	8	9	10
	использования с <a href="#">кодами 3.1.1, 3.2.3</a>								
Обеспечение внутреннего правопорядка	Размещение объектов капитального строительства, необходимых для подготовки и поддержания в готовности органов внутренних дел, Росгвардии и спасательных служб, в которых существует военизированная служба; размещение объектов гражданской обороны, за исключением объектов гражданской обороны, являющихся частями производственных зданий	8.3	500	*	10	*	75	3	1. Минимальный отступ от красной линии – 3 м при осуществлении нового строительства; 2. Минимальный процент озеленения – 10%.
Предоставление коммунальных услуг	Размещение зданий и сооружений, обеспечивающих поставку воды, тепла, электричества, газа, отвод канализационных стоков, очистку и уборку объектов недвижимости (котельных, водозаборов, очистных сооружений, насосных станций, водопроводов, линий электропередач,	3.1.1	*	*	1	*	*	3	1. Минимальный отступ от красной линии – 3 м при осуществлении нового строительства; 2. Минимальный процент озеленения – 10%.

Наименование вида разрешенного использования земельного участка	Описание вида разрешенного использования земельного участка	Код (числовое обозначение ВРИ земельного участка согласно классификатору)	Предельные (минимальные и (или) максимальные) размеры земельных участков		Предельное количество этажей/высота		Максимальный процент застройки, %	Минимальные отступы от границ земельного участка, м	Иные параметры разрешенного строительства, реконструкции объектов капитального строительства
			Smin, кв.м.	Smax, кв.м.	этажность	высота, м			
1	2	3	4	5	6	7	8	9	10
	трансформаторных подстанций, газопроводов, линий связи, телефонных станций, канализаций, стоянок, гаражей и мастерских для обслуживания уборочной и аварийной техники, сооружений, необходимых для сбора и плавки снега)								
Улично-дорожная сеть	Размещение объектов улично-дорожной сети: автомобильных дорог, трамвайных путей и пешеходных тротуаров в границах населенных пунктов, пешеходных переходов, бульваров, площадей, проездов, велодорожек и объектов велотранспортной и инженерной инфраструктуры; размещение придорожных стоянок (парковок) транспортных средств в границах городских улиц и дорог, за исключением предусмотренных видами разрешенного	12.0.1	*	*	*	*	*	*	*

Наименование вида разрешенного использования земельного участка	Описание вида разрешенного использования земельного участка	Код (числовое обозначение ВРИ земельного участка согласно классификатору)	Предельные (минимальные и (или) максимальные) размеры земельных участков		Предельное количество этажей/высота		Максимальный процент застройки, %	Минимальные отступы от границ земельного участка, м	Иные параметры разрешенного строительства, реконструкции объектов капитального строительства
			Smin, кв.м.	Smax, кв.м.	этажность	высота, м			
1	2	3	4	5	6	7	8	9	10
	использования с кодами 2.7.1, 4.9, 7.2.3, а также некапитальных сооружений, предназначенных для охраны транспортных средств								
Благоустройство территории	Размещение декоративных, технических, планировочных, конструктивных устройств, элементов озеленения, различных видов оборудования и оформления, малых архитектурных форм, некапитальных нестационарных строений и сооружений, информационных щитов и указателей, применяемых как составные части благоустройства территории, общественных туалетов	12.0.2	*	*	*	*	*	*	*
<b>Условно разрешенные виды использования</b>									
Общежития	Размещение зданий, предназначенных для размещения общежитий, предназначенных для	3.2.4	*	*	*	*	*	3	1. Минимальный отступ от красной линии – 3 м при осуществлении нового строительства;

Наименование вида разрешенного использования земельного участка	Описание вида разрешенного использования земельного участка	Код (числовое обозначение ВРИ земельного участка согласно классификатору)	Предельные (минимальные и (или) максимальные) размеры земельных участков		Предельное количество этажей/высота		Максимальный процент застройки, %	Минимальные отступы от границ земельного участка, м	Иные параметры разрешенного строительства, реконструкции объектов капитального строительства
			Smin, кв.м.	Smax, кв.м.	этажность	высота, м			
1	2	3	4	5	6	7	8	9	10
	проживания граждан на время их работы, службы или обучения, за исключением зданий, размещение которых предусмотрено содержанием вида разрешенного использования с <a href="#">кодом 4.7</a>								2. Минимальный процент озеленения – 10%.
Специальная деятельность	Размещение, хранение, захоронение, утилизация, накопление, обработка, обезвреживание отходов производства и потребления, медицинских отходов, биологических отходов, радиоактивных отходов, веществ, разрушающих озоновый слой, а также размещение объектов размещения отходов, захоронения, хранения, обезвреживания таких отходов (скотомогильников, мусоросжигательных и мусороперерабатывающих заводов, полигонов по захоронению и сортировке бытового мусора и отходов,	12.2	*	*	1	*	*	*	1. Минимальный процент озеленения – 10%; 2. Санитарно-защитная зона не более 300 м.

Наименование вида разрешенного использования земельного участка	Описание вида разрешенного использования земельного участка	Код (числовое обозначение ВРИ земельного участка согласно классификатору)	Предельные (минимальные и (или) максимальные) размеры земельных участков		Предельное количество этажей/высота		Максимальный процент застройки, %	Минимальные отступы от границ земельного участка, м	Иные параметры разрешенного строительства, реконструкции объектов капитального строительства
			Smin, кв.м.	Smax, кв.м.	этажность	высота, м			
1	2	3	4	5	6	7	8	9	10
	мест сбора вещей для их вторичной переработки)								
Заправка транспортных средств	Размещение автозаправочных станций; размещение магазинов сопутствующей торговли, зданий для организации общественного питания в качестве объектов дорожного сервиса	4.9.1.1	200	*	2	*	65	2	1. Минимальный отступ от красной линии – 3 м при осуществлении нового строительства; 2. Минимальный процент озеленения – 10%.
Обеспечение дорожного отдыха	Размещение зданий для предоставления гостиничных услуг в качестве дорожного сервиса (мотелей), а также размещение магазинов сопутствующей торговли, зданий для организации общественного питания в качестве объектов дорожного сервиса	4.9.1.2	200	*	2	*	65	2	1. Минимальный отступ от красной линии – 3 м при осуществлении нового строительства; 2. Минимальный процент озеленения – 10%.
Автомобильные мойки	Размещение автомобильных моек, а также размещение магазинов сопутствующей торговли	4.9.1.3	200	*	2	*	65	2	1. Минимальный отступ от красной линии – 3 м при осуществлении нового строительства; 2. Минимальный процент озеленения – 10%.
Ремонт автомобилей	Размещение мастерских, предназначенных для ремонта и обслуживания	4.9.1.4	200	*	2	*	65	2	1. Минимальный отступ от красной линии – 3 м при осуществлении нового

Наименование вида разрешенного использования земельного участка	Описание вида разрешенного использования земельного участка	Код (числовое обозначение ВРИ земельного участка согласно классификатору)	Предельные (минимальные и (или) максимальные) размеры земельных участков		Предельное количество этажей/высота		Максимальный процент застройки, %	Минимальные отступы от границ земельного участка, м	Иные параметры разрешенного строительства, реконструкции объектов капитального строительства
			Smin, кв.м.	Smax, кв.м.	этажность	высота, м			
1	2	3	4	5	6	7	8	9	10
	автомобилей, и прочих объектов дорожного сервиса, а также размещение магазинов сопутствующей торговли								строительства; 2. Минимальный процент озеленения – 10%
Приюты для животных	Размещение объектов капитального строительства, предназначенных для оказания ветеринарных услуг в стационаре; размещение объектов капитального строительства, предназначенных для содержания, разведения животных, не являющихся сельскохозяйственными, под надзором человека, оказания услуг по содержанию и лечению бездомных животных; размещение объектов капитального строительства, предназначенных для организации гостиниц для животных	3.10.2	*	*	*	*	*	*	Минимальный процент озеленения – 10%.

**Вспомогательные виды разрешенного использования не установлены**

*Примечание: \* - Предельные размеры земельных участков и предельные параметры разрешенного строительства, реконструкции объектов капитального строительства не подлежат установлению.*

## ПК-2. Зона производственных объектов с размером санитарно-защитной зоны, не превышающей 100 м

Наименование вида разрешенного использования земельного участка	Описание вида разрешенного использования земельного участка	Код (числовое обозначение ВРИ земельного участка согласно классификатору)	Предельные (минимальные и (или) максимальные) размеры земельных участков		Предельное количество этажей/ высота		Максимальный процент застройки, %	Минимальные отступы от границ земельного участка, м	Иные параметры разрешенного строительства, реконструкции объектов капитального строительства
			Smin, кв.м.	Smax, кв.м.	этажность	высота, м			
1	2	3	4	5	6	7	8	9	10
<b>Основные виды разрешенного использования</b>									
Тяжелая промышленность	Размещение объектов капитального строительства горно-обогатительной и горно-перерабатывающей, металлургической, машиностроительной промышленности, а также изготовления и ремонта продукции судостроения, авиастроения, вагоностроения, машиностроения, станкостроения, а также другие подобные промышленные предприятия, для эксплуатации которых предусматривается установление охранных или санитарно-защитных зон, за исключением случаев, когда объект промышленности отнесен к иному виду разрешенного использования	6.2	*	*	9	*	65	3	<ol style="list-style-type: none"> <li>1. В условиях реконструкции и дефицита территорий допускается сокращение отступа и/или размещение зданий по красной линии улиц;</li> <li>2. Минимальный отступ от красной линии – 3 м при осуществлении нового строительства;</li> <li>3. Минимальный процент озеленения – 10%;</li> <li>4. Санитарно-</li> </ol>



Наименование вида разрешенного использования земельного участка	Описание вида разрешенного использования земельного участка	Код (числовое обозначение ВРИ земельного участка согласно классификатору)	Предельные (минимальные и (или) максимальные) размеры земельных участков		Предельное количество этажей/ высота		Максимальный процент застройки, %	Минимальные отступы от границ земельного участка, м	Иные параметры разрешенного строительства, реконструкции объектов капитального строительства
			Smin, кв.м.	Smax, кв.м.	этажность	высота, м			
1	2	3	4	5	6	7	8	9	10
									защитная зона не более 100 м.
Легкая промышленность	Размещение объектов капитального строительства, предназначенных для текстильной, фарфоро-фаянсовой, электронной промышленности	6.3	*	*	9	*	65	3	<ol style="list-style-type: none"> <li>1. В условиях реконструкции и дефицита территорий допускается сокращение отступа и/или размещение зданий по красной линии улиц;</li> <li>2. Минимальный отступ от красной линии – 3 м при осуществлении нового строительства;</li> <li>3. Минимальный процент озеленения – 10%;</li> <li>4. Санитарно-защитная</li> </ol>

Наименование вида разрешенного использования земельного участка	Описание вида разрешенного использования земельного участка	Код (числовое обозначение ВРИ земельного участка согласно классификатору)	Предельные (минимальные и (или) максимальные) размеры земельных участков		Предельное количество этажей/высота		Максимальный процент застройки, %	Минимальные отступы от границ земельного участка, м	Иные параметры разрешенного строительства, реконструкции объектов капитального строительства
			Smin, кв.м.	Smax, кв.м.	этажность	высота, м			
1	2	3	4	5	6	7	8	9	10
									зона не более 100 м.
Пищевая промышленность	Размещение объектов пищевой промышленности, по переработке сельскохозяйственной продукции способом, приводящим к их переработке в иную продукцию (консервирование, копчение, хлебопечение), в том числе для производства напитков, алкогольных напитков и табачных изделий	6.4	*	*	9	*	65	3	<ol style="list-style-type: none"> <li>1. В условиях реконструкции и дефицита территорий допускается сокращение отступа и/или размещение зданий по красной линии улиц;</li> <li>2. Минимальный отступ от красной линии – 3 м при осуществлении нового строительства;</li> <li>3. Минимальный процент озеленения – 10%;</li> <li>4. Санитарно-защитная зона не</li> </ol>

Наименование вида разрешенного использования земельного участка	Описание вида разрешенного использования земельного участка	Код (числовое обозначение ВРИ земельного участка согласно классификатору)	Предельные (минимальные и (или) максимальные) размеры земельных участков		Предельное количество этажей/ высота		Максимальный процент застройки, %	Минимальные отступы от границ земельного участка, м	Иные параметры разрешенного строительства, реконструкции объектов капитального строительства
			Smin, кв.м.	Smax, кв.м.	этажность	высота, м			
1	2	3	4	5	6	7	8	9	10
									более 100 м.
Нефтехимическая промышленность	Размещение объектов капитального строительства, предназначенных для переработки углеводородного сырья, изготовления удобрений, полимеров, химической продукции бытового назначения и подобной продукции, а также другие подобные промышленные предприятия	6.5	*	*	9	*	65	3	<ol style="list-style-type: none"> <li>1. В условиях реконструкции и дефицита территорий допускается сокращение отступа и/или размещение зданий по красной линии улиц;</li> <li>2. Минимальный отступ от красной линии – 3 м при осуществлении нового строительства;</li> <li>3. Минимальный процент озеленения – 10%;</li> <li>4. Санитарно-защитная зона не более 100 м.</li> </ol>

Наименование вида разрешенного использования земельного участка	Описание вида разрешенного использования земельного участка	Код (числовое обозначение ВРИ земельного участка согласно классификатору)	Предельные (минимальные и (или) максимальные) размеры земельных участков		Предельное количество этажей/высота		Максимальный процент застройки, %	Минимальные отступы от границ земельного участка, м	Иные параметры разрешенного строительства, реконструкции объектов капитального строительства
			Smin, кв.м.	Smax, кв.м.	этажность	высота, м			
1	2	3	4	5	6	7	8	9	10
Строительная промышленность	Размещение объектов капитального строительства, предназначенных для производства: строительных материалов (кирпичей, пиломатериалов, цемента, крепежных материалов), бытового и строительного газового и сантехнического оборудования, лифтов и подъемников, столярной продукции, сборных домов или их частей и тому подобной продукции	6.6	*	*	9	*	65	3	<ol style="list-style-type: none"> <li>1. В условиях реконструкции и дефицита территорий допускается сокращение отступа и/или размещение зданий по красной линии улиц;</li> <li>2. Минимальный отступ от красной линии – 3 м при осуществлении нового строительства;</li> <li>3. Минимальный процент озеленения – 10%;</li> <li>4. Санитарно-защитная зона не более 100 м.</li> </ol>
Целлюлозно-	Размещение объектов капитального	6.11	*	*	9	*	65	3	1. В условиях

Наименование вида разрешенного использования земельного участка	Описание вида разрешенного использования земельного участка	Код (числовое обозначение ВРИ земельного участка согласно классификатору)	Предельные (минимальные и (или) максимальные) размеры земельных участков		Предельное количество этажей/ высота		Максимальный процент застройки, %	Минимальные отступы от границ земельного участка, м	Иные параметры разрешенного строительства, реконструкции объектов капитального строительства
			Smin, кв.м.	Smax, кв.м.	этажность	высота, м			
1	2	3	4	5	6	7	8	9	10
бумажная промышленность	строительства, предназначенных для целлюлозно-бумажного производства, производства целлюлозы, древесной массы, бумаги, картона и изделий из них, издательской и полиграфической деятельности, тиражирования записанных носителей информации								реконструкции и дефицита территорий допускается сокращение отступа и/или размещение зданий по красной линии улиц. 2. Минимальный отступ от красной линии – 3 м при осуществлении нового строительства; Минимальный процент озеленения – 10%; 3. Санитарно-защитная зона не более 100 м.
Фармацевтическая промышленность	Размещение объектов капитального строительства, предназначенных для фармацевтического производства, в том числе объектов, в отношении которых предусматривается установление охранных или санитарно-защитных зон	6.3.1	*	*	9	*	65	3	1. В условиях реконструкции и дефицита территорий допускается сокращение отступа и/или размещение зданий по красной линии улиц; 2. Минимальный отступ от красной линии – 3 м при осуществлении

Наименование вида разрешенного использования земельного участка	Описание вида разрешенного использования земельного участка	Код (числовое обозначение ВРИ земельного участка согласно классификатору)	Предельные (минимальные и (или) максимальные) размеры земельных участков		Предельное количество этажей/высота		Максимальный процент застройки, %	Минимальные отступы от границ земельного участка, м	Иные параметры разрешенного строительства, реконструкции объектов капитального строительства
			Smin, кв.м.	Smax, кв.м.	этажность	высота, м			
1	2	3	4	5	6	7	8	9	10
									и нового строительства; 3. Минимальный процент озеленения – 10%; 4. Санитарно-защитная зона не более 100 м.
Производственная деятельность	Размещение объектов капитального строительства в целях добычи полезных ископаемых, их переработки, изготовления вещей промышленным способом	6.0	*	*	9	*	65	3	1. В условиях реконструкции и дефицита территорий допускается сокращение отступа и/или размещение зданий по красной линии улиц; 2. Минимальный отступ от красной линии – 3 м при осуществлении нового

Наименование вида разрешенного использования земельного участка	Описание вида разрешенного использования земельного участка	Код (числовое обозначение ВРИ земельного участка согласно классификатору)	Предельные (минимальные и (или) максимальные) размеры земельных участков		Предельное количество этажей/ высота		Максимальный процент застройки, %	Минимальные отступы от границ земельного участка, м	Иные параметры разрешенного строительства, реконструкции объектов капитального строительства
			Smin, кв.м.	Smax, кв.м.	этажность	высота, м			
1	2	3	4	5	6	7	8	9	10
									<p>строительств а;</p> <p>3. Минимальн ый процент озеленения – 10%;</p> <p>4. Санитарно-защитная зона не более 100 м.</p>
Обеспечение деятельности в области гидрометеорологии и смежных с ней областях	Размещение объектов капитального строительства, предназначенных для наблюдений за физическими и химическими процессами, происходящими в окружающей среде, определения ее гидрометеорологических, агрометеорологических и гелиогеофизических характеристик, уровня загрязнения атмосферного воздуха, почв, водных объектов, в том числе по гидробиологическим показателям, и околоземного - космического пространства, зданий и сооружений, используемых в области гидрометеорологии и смежных с ней областях (доплеровские метеорологические радиолокаторы, гидрологические посты и другие)	3.9.1	*	*	9	*	75	*	<p>1. Минимальный отступ от красной линии – 3 м при осуществлении нового строительства;</p> <p>2. Минимальный процент озеленения – 10%.</p>
Магазины	Размещение объектов капитального строительства, предназначенных для продажи товаров, торговая площадь которых составляет до 5000 кв.м	4.4	200	*	4	*	75	3	1. Минимальный отступ от красной линии – 3 м при осуществлении нового строительства;

Наименование вида разрешенного использования земельного участка	Описание вида разрешенного использования земельного участка	Код (числовое обозначение ВРИ земельного участка согласно классификатору)	Предельные (минимальные и (или) максимальные) размеры земельных участков		Предельное количество этажей/ высота		Максимальный процент застройки, %	Минимальные отступы от границ земельного участка, м	Иные параметры разрешенного строительства, реконструкции объектов капитального строительства
			Smin, кв.м.	Smax, кв.м.	этажность	высота, м			
1	2	3	4	5	6	7	8	9	10
									2. Минимальный процент озеленения – 10%.
Служебные гаражи	Размещение постоянных или временных гаражей, стоянок для хранения служебного автотранспорта, используемого в целях осуществления видов деятельности, предусмотренных видами разрешенного использования с <a href="#">кодами 3.0, 4.0</a> , а также для стоянки и хранения транспортных средств общего пользования, в том числе в депо	4.9	*	*	*	*	*	*	*
Обеспечение внутреннего правопорядка	Размещение объектов капитального строительства, необходимых для подготовки и поддержания в готовности органов внутренних дел, Росгвардии и спасательных служб, в которых существует военизированная служба; размещение объектов гражданской обороны, за исключением объектов гражданской обороны, являющихся частями производственных зданий	8.3	500	*	9	*	75	3	1. Минимальный отступ от красной линии – 3 м при осуществлении нового строительства; 2. Минимальный процент озеленения – 10%.
Предоставление коммунальных услуг	Размещение зданий и сооружений, обеспечивающих поставку воды, тепла, электричества, газа, отвод канализационных стоков, очистку и уборку объектов недвижимости (котельных, водозаборов, очистных сооружений, насосных станций, водопроводов, линий электропередач, трансформаторных	3.1.1	*	*	1	*	*	3	1. Минимальный отступ от красной линии – 3 м при осуществлении нового строительства; 2. Минимальный процент озеленения – 10%.



Наименование вида разрешенного использования земельного участка	Описание вида разрешенного использования земельного участка	Код (числовое обозначение ВРИ земельного участка согласно классификатору)	Предельные (минимальные и (или) максимальные) размеры земельных участков		Предельное количество этажей/ высота		Максимальный процент застройки, %	Минимальные отступы от границ земельного участка,	Иные параметры разрешенного строительства, реконструкции объектов капитального строительства
			Smin, кв.м.	Smax, кв.м.	этажность	высота, м			
1	2	3	4	5	6	7	8	9	10
	подстанций, газопроводов, линий связи, телефонных станций, канализаций, стоянок, гаражей и мастерских для обслуживания уборочной и аварийной техники, сооружений, необходимых для сбора и плавки снега)								
Улично-дорожная сеть	Размещение объектов улично-дорожной сети: автомобильных дорог, трамвайных путей и пешеходных тротуаров в границах населенных пунктов, пешеходных переходов, бульваров, площадей, проездов, велодорожек и объектов велотранспортной и инженерной инфраструктуры; размещение придорожных стоянок (парковок) транспортных средств в границах городских улиц и дорог, за исключением предусмотренных видами разрешенного использования с кодами 2.7.1, 4.9, 7.2.3, а также некапитальных сооружений, предназначенных для охраны транспортных средств	12.0.1	*	*	*	*	*	*	*
Благоустройство территории	Размещение декоративных, технических, планировочных, конструктивных устройств, элементов озеленения, различных видов оборудования и оформления, малых архитектурных форм, некапитальных нестационарных строений и сооружений, информационных щитов и указателей, применяемых как составные части благоустройства территории, общественных туалетов	12.0.2	*	*	*	*	*	*	*

Наименование вида разрешенного использования земельного участка	Описание вида разрешенного использования земельного участка	Код (числовое обозначение ВРИ земельного участка согласно классификатору)	Предельные (минимальные и (или) максимальные) размеры земельных участков		Предельное количество этажей/ высота		Максимальный процент застройки, %	Минимальные отступы от границ земельного участка, м	Иные параметры разрешенного строительства, реконструкции объектов капитального строительства
			Smin, кв.м.	Smax, кв.м.	этажность	высота, м			
1	2	3	4	5	6	7	8	9	10
<b>Условно разрешенные виды использования</b>									
Общежития	Размещение зданий, предназначенных для размещения общежитий, предназначенных для проживания граждан на время их работы, службы или обучения, за исключением зданий, размещение которых предусмотрено содержанием вида разрешенного использования с <a href="#">кодом 4.7</a>	3.2.4	*	*	*	*	*	3	1. Минимальный отступ от красной линии – 3 м при осуществлении нового строительства; 2. Минимальный процент озеленения – 10%.
Общественное питание	Размещение объектов капитального строительства в целях устройства мест общественного питания (рестораны, кафе, столовые, закусочные, бары)	4.6	200	*	4	*	75	3	1. Минимальный отступ от красной линии – 3 м при осуществлении нового строительства; 2. Минимальный процент озеленения – 10%.
Связь	Размещение объектов связи, радиовещания, телевидения, включая воздушные радиорелейные, надземные и подземные кабельные линии связи, линии радиофикации, антенные поля, усилительные пункты на кабельных линиях связи, инфраструктуру спутниковой связи и телерадиовещания, за исключением объектов связи, размещение которых предусмотрено содержанием видов разрешенного использования с <a href="#">кодами 3.1.1, 3.2.3</a>	6.8	200	*	4	*	75	3	1. Минимальный отступ от красной линии – 3 м при осуществлении нового строительства; 2. Минимальный процент озеленения – 10%.
Заправка транспортных средств	Размещение автозаправочных станций; размещение магазинов сопутствующей торговли, зданий для организации	4.9.1.1	200	*	2	*	65	2	1. Минимальный отступ от красной линии – 3 м при осуществлении

Наименование вида разрешенного использования земельного участка	Описание вида разрешенного использования земельного участка	Код (числовое обозначение ВРИ земельного участка согласно классификатору)	Предельные (минимальные и (или) максимальные) размеры земельных участков		Предельное количество этажей/ высота		Максимальный процент застройки, %	Минимальные отступы от границ земельного участка, м	Иные параметры разрешенного строительства, реконструкции объектов капитального строительства
			Smin, кв.м.	Smax, кв.м.	этажность	высота, м			
1	2	3	4	5	6	7	8	9	10
	общественного питания в качестве объектов дорожного сервиса								нового строительства; 2. Минимальный процент озеленения – 10%.
Обеспечение дорожного отдыха	Размещение зданий для предоставления гостиничных услуг в качестве дорожного сервиса (мотелей), а также размещение магазинов сопутствующей торговли, зданий для организации общественного питания в качестве объектов дорожного сервиса	4.9.1.2	200	*	2	*	65	2	1. Минимальный отступ от красной линии – 3 м при осуществлении нового строительства; 2. Минимальный процент озеленения – 10%.
Автомобильные мойки	Размещение автомобильных моек, а также размещение магазинов сопутствующей торговли	4.9.1.3	200	*	2	*	65	2	1. Минимальный отступ от красной линии – 3 м при осуществлении нового строительства; 2. Минимальный процент озеленения – 10%.
Ремонт автомобилей	Размещение мастерских, предназначенных для ремонта и обслуживания автомобилей, и прочих объектов дорожного сервиса, а также размещение магазинов сопутствующей торговли	4.9.1.4	200	*	2	*	65	2	1. Минимальный отступ от красной линии – 3 м при осуществлении нового строительства; 2. Минимальный процент озеленения – 10%.
Складские площадки	Временное хранение, распределение и перевалка грузов (за исключением хранения стратегических запасов) на открытом воздухе	6.9.1	*	*	*	*	*	*	*
Недропользование	Осуществление геологических изысканий;	6.1	*	*	*	*	*	*	*

Наименование вида разрешенного использования земельного участка	Описание вида разрешенного использования земельного участка	Код (числовое обозначение ВРИ земельного участка согласно классификатору)	Предельные (минимальные и (или) максимальные) размеры земельных участков		Предельное количество этажей/ высота		Максимальный процент застройки, %	Минимальные отступы от границ земельного участка, м	Иные параметры разрешенного строительства, реконструкции объектов капитального строительства
			Smin, кв.м.	Smax, кв.м.	этажность	высота, м			
1	2	3	4	5	6	7	8	9	10
	добыча полезных ископаемых открытым (карьеры, отвалы) и закрытым (шахты, скважины) способами; размещение объектов капитального строительства, в том числе подземных, в целях добычи полезных ископаемых; размещение объектов капитального строительства, необходимых для подготовки сырья к транспортировке и (или) промышленной переработке; размещение объектов капитального строительства, предназначенных для проживания в них сотрудников, осуществляющих обслуживание зданий и сооружений, необходимых для целей недропользования, если добыча полезных ископаемых происходит на межселенной территории								
<b>Вспомогательные виды разрешенного использования не установлены</b>									

Примечание: \* - Предельные размеры земельных участков и предельные параметры разрешенного строительства, реконструкции объектов капитального строительства не подлежат установлению.

ПК-2П. Зона производственных объектов с размером санитарно-защитной зоны, не превышающей 100 м проектная

Зона выделена в целях обеспечения комплексного и устойчивого развития городских (сельских) территорий, выбора наиболее эффективного использования территории с учетом решений Генерального плана и предусматривающая изменение параметров, функции существующей застройки. Размещение объектов капитального строительства может осуществляться при условии обязательной подготовки документации по планировке территории. Подготовка документации по планировке территории осуществляется в соответствии с градостроительными регламентами территориальной зоны ПК-2.

Наименование вида разрешенного использования земельного участка	Описание вида разрешенного использования земельного участка	Код (числовое обозначение ВРИ земельного участка согласно классификатору)	Предельные (минимальные и (или) максимальные) размеры земельных участков		Предельное количество этажей/ высота		Максимальный процент застройки, %	Минимальные отступы от границ земельного участка, м	Иные параметры разрешенного строительства, реконструкции объектов капитального строительства
			$S_{min}$ , кв.м.	$S_{max}$ , кв.м.	этажность	высота, м			
1	2	3	4	5	6	7	8	9	10
<b>Основные виды разрешенного использования</b>									
Предоставление коммунальных услуг	Размещение зданий и сооружений, обеспечивающих поставку воды, тепла, электричества, газа, отвод канализационных стоков, очистку и уборку объектов недвижимости (котельных, водозаборов, очистных сооружений, насосных станций, водопроводов, линий электропередач, трансформаторных подстанций, газопроводов, линий связи, телефонных станций, канализаций, стоянок, гаражей и мастерских для обслуживания уборочной и аварийной техники, сооружений, необходимых для сбора и плавки снега)	3.1.1	*	*	*	*	*	*	*
Земельные участки (территории) общего пользования	Земельные участки общего пользования. Содержание данного вида разрешенного использования включает в себя содержание видов разрешенного использования с <a href="#">кодами 12.0.1</a> - <a href="#">12.0.2</a>	12.0	*	*	*	*	*	*	*
<b>Условно разрешенные виды использования не установлены</b>									
<b>Вспомогательные виды разрешенного использования не установлены</b>									

Примечание: \* - Предельные размеры земельных участков и предельные параметры разрешенного строительства, реконструкции объектов капитального строительства не подлежат установлению.

## ПК-3. Зона производственных объектов с размером санитарно-защитной зоны, не превышающей 50 м

Наименование вида разрешенного использования земельного участка	Описание вида разрешенного использования земельного участка	Код (числовое обозначение ВРИ земельного участка согласно классификатору)	Предельные (минимальные и (или) максимальные) размеры земельных участков		Предельное количество этажей/высота		Максимальный процент застройки, %	Минимальные отступы от границ земельного участка, м	Иные параметры разрешенного строительства, реконструкции объектов капитального строительства
			S <sub>min</sub> , кв.м.	S <sub>max</sub> , кв.м.	этажность	высота, м			
1	2	3	4	5	6	7	8	9	10
<b>Основные виды разрешенного использования</b>									
Тяжелая промышленность	Размещение объектов капитального строительства горно-обогатительной и горно-перерабатывающей, металлургической, машиностроительной промышленности, а также изготовления и ремонта продукции судостроения, авиастроения, вагоностроения, машиностроения, станкостроения, а также другие подобные промышленные предприятия, для эксплуатации которых предусматривается установление охранных или санитарно-защитных зон, за исключением случаев, когда объект промышленности отнесен к иному виду разрешенного использования	6.2	*	*	9	*	65	3	<ol style="list-style-type: none"> <li>1. В условиях реконструкции и дефицита территорий допускается сокращение отступа и/или размещение зданий по красной линии улиц;</li> <li>2. Минимальный отступ от красной линии – 3 м при осуществлении нового строительства;</li> <li>3. Санитарно-защитная зона не</li> </ol>

Наименование вида разрешенного использования земельного участка	Описание вида разрешенного использования земельного участка	Код (числовое обозначение ВРИ земельного участка согласно классификатору)	Предельные (минимальные и (или) максимальные) размеры земельных участков		Предельное количество этажей/высота		Максимальный процент застройки, %	Минимальные отступы от границ земельного участка, м	Иные параметры разрешенного строительства, реконструкции объектов капитального строительства
			Smin, кв.м.	Smax, кв.м.	этажность	высота, м			
1	2	3	4	5	6	7	8	9	10
									более 50 м.
Легкая промышленность	Размещение объектов капитального строительства, предназначенных для текстильной, фарфоро-фаянсовой, электронной промышленности	6.3	*	*	9	*	65	3	<ol style="list-style-type: none"> <li>1. В условиях реконструкции и дефицита территорий допускается сокращение отступа и/или размещение зданий по красной линии улиц;</li> <li>2. Минимальный отступ от красной линии – 3 м при осуществлении нового строительства;</li> <li>3. Санитарно-защитная зона не</li> </ol>

Наименование вида разрешенного использования земельного участка	Описание вида разрешенного использования земельного участка	Код (числовое обозначение ВРИ земельного участка согласно классификатору)	Предельные (минимальные и (или) максимальные) размеры земельных участков		Предельное количество этажей/высота		Максимальный процент застройки, %	Минимальные отступы от границ земельного участка, м	Иные параметры разрешенного строительства, реконструкции объектов капитального строительства
			Smin, кв.м.	Smax, кв.м.	этажность	высота, м			
1	2	3	4	5	6	7	8	9	10
									более 50 м.
Пищевая промышленность	Размещение объектов пищевой промышленности, по переработке сельскохозяйственной продукции способом, приводящим к их переработке в иную продукцию (консервирование, копчение, хлебопечение), в том числе для производства напитков, алкогольных напитков и табачных изделий	6.4	*	*	9	*	65	3	<ol style="list-style-type: none"> <li>1. В условиях реконструкции и дефицита территорий допускается сокращение отступа и/или размещение зданий по красной линии улиц;</li> <li>2. Минимальный отступ от красной линии – 3 м при осуществлении нового строительства;</li> <li>3. Санитарно-защитная зона не</li> </ol>



Наименование вида разрешенного использования земельного участка	Описание вида разрешенного использования земельного участка	Код (числовое обозначение ВРИ земельного участка согласно классификатору)	Предельные (минимальные и (или) максимальные) размеры земельных участков		Предельное количество этажей/высота		Максимальный процент застройки, %	Минимальные отступы от границ земельного участка, м	Иные параметры разрешенного строительства, реконструкции объектов капитального строительства
			Smin, кв.м.	Smax, кв.м.	этажность	высота, м			
1	2	3	4	5	6	7	8	9	10
									более 50 м.
Нефтехимическая промышленность	Размещение объектов капитального строительства, предназначенных для переработки углеводородного сырья, изготовления удобрений, полимеров, химической продукции бытового назначения и подобной продукции, а также другие подобные промышленные предприятия	6.5	*	*	9	*	65	3	<ol style="list-style-type: none"> <li>1. В условиях реконструкции и дефицита территорий допускается сокращение отступа и/или размещение зданий по красной линии улиц;</li> <li>2. Минимальный отступ от красной линии – 3 м при осуществлении нового строительства;</li> <li>3. Санитарно-защитная зона не</li> </ol>

Наименование вида разрешенного использования земельного участка	Описание вида разрешенного использования земельного участка	Код (числовое обозначение ВРИ земельного участка согласно классификатору)	Предельные (минимальные и (или) максимальные) размеры земельных участков		Предельное количество этажей/высота		Максимальный процент застройки, %	Минимальные отступы от границ земельного участка, м	Иные параметры разрешенного строительства, реконструкции объектов капитального строительства
			Smin, кв.м.	Smax, кв.м.	этажность	высота, м			
1	2	3	4	5	6	7	8	9	10
									более 50 м.
Строительная промышленность	Размещение объектов капитального строительства, предназначенных для производства: строительных материалов (кирпичей, пиломатериалов, цемента, крепежных материалов), бытового и строительного газового и сантехнического оборудования, лифтов и подъемников, столярной продукции, сборных домов или их частей и тому подобной продукции	6.6	*	*	9	*	65	3	<ol style="list-style-type: none"> <li>1. В условиях реконструкции и дефицита территорий допускается сокращение отступа и/или размещение зданий по красной линии улиц;</li> <li>2. Минимальный отступ от красной линии – 3 м при осуществлении нового строительства;</li> <li>3. Санитарно-защитная зона не</li> </ol>

Наименование вида разрешенного использования земельного участка	Описание вида разрешенного использования земельного участка	Код (числовое обозначение ВРИ земельного участка согласно классификатору)	Предельные (минимальные и (или) максимальные) размеры земельных участков		Предельное количество этажей/высота		Максимальный процент застройки, %	Минимальные отступы от границ земельного участка, м	Иные параметры разрешенного строительства, реконструкции объектов капитального строительства
			Smin, кв.м.	Smax, кв.м.	этажность	высота, м			
1	2	3	4	5	6	7	8	9	10
									более 50 м.
Целлюлозно-бумажная промышленность	Размещение объектов капитального строительства, предназначенных для целлюлозно-бумажного производства, производства целлюлозы, древесной массы, бумаги, картона и изделий из них, издательской и полиграфической деятельности, тиражирования записанных носителей информации	6.11	*	*	9	*	65	3	1. В условиях реконструкции и дефицита территорий допускается сокращение отступа и/или размещение зданий по красной линии улиц. 2. Минимальный отступ от красной линии – 3 м при осуществлении нового строительства. 3. Санитарно-защитная зона не более 50 м.
Фармацевтическая промышленность	Размещение объектов капитального строительства, предназначенных для фармацевтического производства, в том числе объектов, в отношении которых предусматривается установление охранных или санитарно-защитных зон	6.3.1	*	*	9	*	65	3	1. В условиях реконструкции и дефицита территорий допускается сокращение отступа и/или размещение зданий по красной линии улиц; 2. Минимальны

Наименование вида разрешенного использования земельного участка	Описание вида разрешенного использования земельного участка	Код (числовое обозначение ВРИ земельного участка согласно классификатору)	Предельные (минимальные и (или) максимальные) размеры земельных участков		Предельное количество этажей/высота		Максимальный процент застройки, %	Минимальные отступы от границ земельного участка, м	Иные параметры разрешенного строительства, реконструкции объектов капитального строительства
			Smin, кв.м.	Smax, кв.м.	этажность	высота, м			
1	2	3	4	5	6	7	8	9	10
									й отступ от красной линии – 3 м при осуществлении и нового строительства; 3. Минимальный процент озеленения – 10%; 4. Санитарно-защитная зона не более 50 м.
Производственная деятельность	Размещение объектов капитального строительства в целях добычи полезных ископаемых, их переработки, изготовления вещей промышленным способом	6.0	*	*	9	*	65	3	1. В условиях реконструкции и дефицита территорий допускается сокращение отступа и/или размещение

Наименование вида разрешенного использования земельного участка	Описание вида разрешенного использования земельного участка	Код (числовое обозначение ВРИ земельного участка согласно классификатору)	Предельные (минимальные и (или) максимальные) размеры земельных участков		Предельное количество этажей/высота		Максимальный процент застройки, %	Минимальные отступы от границ земельного участка, м	Иные параметры разрешенного строительства, реконструкции объектов капитального строительства
			Smin, кв.м.	Smax, кв.м.	этажность	высота, м			
1	2	3	4	5	6	7	8	9	10
									<p>зданий по красной линии улиц;</p> <p>2. Минимальный отступ от красной линии – 3 м при осуществлении нового строительства;</p> <p>3. Минимальный процент озеленения – 10%;</p> <p>4. Санитарно-защитная зона не более 50 м.</p>
Бытовое обслуживание	Размещение объектов капитального строительства, предназначенных для оказания населению или организациям бытовых услуг (мастерские мелкого ремонта, ателье, бани, парикмахерские, прачечные,	3.3	500	*	5	*	75	3	Минимальный отступ от красной линии – 3 м при осуществлении нового строительства

Наименование вида разрешенного использования земельного участка	Описание вида разрешенного использования земельного участка	Код (числовое обозначение ВРИ земельного участка согласно классификатору)	Предельные (минимальные и (или) максимальные) размеры земельных участков		Предельное количество этажей/высота		Максимальный процент застройки, %	Минимальные отступы от границ земельного участка, м	Иные параметры разрешенного строительства, реконструкции объектов капитального строительства
			Smin, кв.м.	Smax, кв.м.	этажность	высота, м			
1	2	3	4	5	6	7	8	9	10
	химчистки, похоронные бюро)								
Обеспечение деятельности в области гидрометеорологии и смежных с ней областях	Размещение объектов капитального строительства, предназначенных для наблюдений за физическими и химическими процессами, происходящими в окружающей среде, определения ее гидрометеорологических, агрометеорологических и гелиогеофизических характеристик, уровня загрязнения атмосферного воздуха, почв, водных объектов, в том числе по гидробиологическим показателям, и околоземного - космического пространства, зданий и сооружений, используемых в области гидрометеорологии и смежных с ней областях (доплеровские метеорологические радиолокаторы, гидрологические посты и другие)	3.9.1	*	*	9	*	75	*	Минимальный отступ от красной линии – 3 м при осуществлении нового строительства.
Магазины	Размещение объектов капитального строительства, предназначенных для продажи товаров, торговая площадь которых составляет до 5000 кв.м	4.4	200	*	4	*	75	3	Минимальный отступ от красной линии – 3 м при осуществлении нового строительства.
Служебные гаражи	Размещение постоянных или	4.9	*	*	*	*	*	*	*

Наименование вида разрешенного использования земельного участка	Описание вида разрешенного использования земельного участка	Код (числовое обозначение ВРИ земельного участка согласно классификатору)	Предельные (минимальные и (или) максимальные) размеры земельных участков		Предельное количество этажей/высота		Максимальный процент застройки, %	Минимальные отступы от границ земельного участка, м	Иные параметры разрешенного строительства, реконструкции объектов капитального строительства
			Smin, кв.м.	Smax, кв.м.	этажность	высота, м			
1	2	3	4	5	6	7	8	9	10
	временных гаражей, стоянок для хранения служебного автотранспорта, используемого в целях осуществления видов деятельности, предусмотренных видами разрешенного использования с <u>кодами 3.0, 4.0</u> , а также для стоянки и хранения транспортных средств общего пользования, в том числе в депо								
Склад	Размещение сооружений, имеющих назначение по временному хранению, распределению и перевалке грузов (за исключением хранения стратегических запасов), не являющихся частями производственных комплексов, на которых был создан груз: промышленные базы, склады, погрузочные терминалы и доки, нефтехранилища и нефтеналивные станции, газовые хранилища и обслуживающие их газоконденсатные и газоперекачивающие станции, элеваторы и продовольственные	6.9	500	*	4	*	65	3	1. Минимальный отступ от красной линии – 3 м при осуществлении нового строительства. 2. Санитарно-защитная зона не более 50 м.

Наименование вида разрешенного использования земельного участка	Описание вида разрешенного использования земельного участка	Код (числовое обозначение ВРИ земельного участка согласно классификатору)	Предельные (минимальные и (или) максимальные) размеры земельных участков		Предельное количество этажей/высота		Максимальный процент застройки, %	Минимальные отступы от границ земельного участка, м	Иные параметры разрешенного строительства, реконструкции объектов капитального строительства
			Smin, кв.м.	Smax, кв.м.	этажность	высота, м			
1	2	3	4	5	6	7	8	9	10
	склады, за исключением железнодорожных перевалочных складов								
Обеспечение внутреннего правопорядка	Размещение объектов капитального строительства, необходимых для подготовки и поддержания в готовности органов внутренних дел, Росгвардии и спасательных служб, в которых существует военизированная служба; размещение объектов гражданской обороны, за исключением объектов гражданской обороны, являющихся частями производственных зданий	8.3	500	*	9	*	75	3	Минимальный отступ от красной линии – 3 м при осуществлении нового строительства.
Предоставление коммунальных услуг	Размещение зданий и сооружений, обеспечивающих поставку воды, тепла, электричества, газа, отвод канализационных стоков, очистку и уборку объектов недвижимости (котельных, водозаборов, очистных сооружений, насосных станций, водопроводов, линий электропередач, трансформаторных подстанций, газопроводов, линий связи, телефонных станций, канализаций, стоянок, гаражей и	3.1.1	*	*	1	*	*	3	Минимальный отступ от красной линии – 3 м при осуществлении нового строительства.



Наименование вида разрешенного использования земельного участка	Описание вида разрешенного использования земельного участка	Код (числовое обозначение ВРИ земельного участка согласно классификатору)	Предельные (минимальные и (или) максимальные) размеры земельных участков		Предельное количество этажей/высота		Максимальный процент застройки, %	Минимальные отступы от границ земельного участка, м	Иные параметры разрешенного строительства, реконструкции объектов капитального строительства
			Smin, кв.м.	Smax, кв.м.	этажность	высота, м			
1	2	3	4	5	6	7	8	9	10
	мастерских для обслуживания уборочной и аварийной техники, сооружений, необходимых для сбора и плавки снега)								
Улично-дорожная сеть	Размещение объектов улично-дорожной сети: автомобильных дорог, трамвайных путей и пешеходных тротуаров в границах населенных пунктов, пешеходных переходов, бульваров, площадей, проездов, велодорожек и объектов велотранспортной и инженерной инфраструктуры; размещение придорожных стоянок (парковок) транспортных средств в границах городских улиц и дорог, за исключением предусмотренных видами разрешенного использования с кодами 2.7.1, 4.9, 7.2.3, а также некапитальных сооружений, предназначенных для охраны транспортных средств	12.0.1	*	*	*	*	*	*	*
Благоустройство территории	Размещение декоративных, технических, планировочных, конструктивных устройств, элементов озеленения, различных	12.0.2	*	*	*	*	*	*	*

Наименование вида разрешенного использования земельного участка	Описание вида разрешенного использования земельного участка	Код (числовое обозначение ВРИ земельного участка согласно классификатору)	Предельные (минимальные и (или) максимальные) размеры земельных участков		Предельное количество этажей/высота		Максимальный процент застройки, %	Минимальные отступы от границ земельного участка, м	Иные параметры разрешенного строительства, реконструкции объектов капитального строительства
			Smin, кв.м.	Smax, кв.м.	этажность	высота, м			
1	2	3	4	5	6	7	8	9	10
	видов оборудования и оформления, малых архитектурных форм, некапитальных нестационарных строений и сооружений, информационных щитов и указателей, применяемых как составные части благоустройства территории, общественных туалетов								
<b>Условно разрешенные виды использования</b>									
Хранение и переработка сельскохозяйственной продукции	Размещение зданий, сооружений, используемых для производства, хранения, первичной и глубокой переработки сельскохозяйственной продукции	1.15	*	*	*	*	*	*	*
Общежития	Размещение зданий, предназначенных для размещения общежитий, предназначенных для проживания граждан на время их работы, службы или обучения, за исключением зданий, размещение которых предусмотрено содержанием вида разрешенного использования с <a href="#">кодом 4.7</a>	3.2.4	*	*	*	*	*	3	Минимальный отступ от красной линии – 3 м при осуществлении нового строительства.
Общественное питание	Размещение объектов капитального строительства в целях устройства мест общественного питания	4.6	200	*	4	*	75	3	Минимальный отступ от красной линии – 3 м при осуществлении нового

Наименование вида разрешенного использования земельного участка	Описание вида разрешенного использования земельного участка	Код (числовое обозначение ВРИ земельного участка согласно классификатору)	Предельные (минимальные и (или) максимальные) размеры земельных участков		Предельное количество этажей/высота		Максимальный процент застройки, %	Минимальные отступы от границ земельного участка, м	Иные параметры разрешенного строительства, реконструкции объектов капитального строительства
			Smin, кв.м.	Smax, кв.м.	этажность	высота, м			
1	2	3	4	5	6	7	8	9	10
	(рестораны, кафе, столовые, закусочные, бары)								строительства.
Связь	Размещение объектов связи, радиовещания, телевидения, включая воздушные радиорелейные, надземные и подземные кабельные линии связи, линии радиофикации, антенные поля, усилительные пункты на кабельных линиях связи, инфраструктуру спутниковой связи и телерадиовещания, за исключением объектов связи, размещение которых предусмотрено содержанием видов разрешенного использования с <a href="#">кодами 3.1.1, 3.2.3</a>	6.8	3000	*	4	*	90	1	Минимальный отступ от красной линии – 3 м при осуществлении нового строительства.
Ветеринарное обслуживание	Размещение объектов капитального строительства, предназначенных для оказания ветеринарных услуг, содержания или разведения животных, не являющихся сельскохозяйственными, под надзором человека. Содержание данного вида разрешенного использования включает в себя содержание видов разрешенного использования с <a href="#">кодами 3.10.1</a> -	3.10	*	*	3	*	75	3	Минимальный отступ от красной линии – 3 м при осуществлении нового строительства.

Наименование вида разрешенного использования земельного участка	Описание вида разрешенного использования земельного участка	Код (числовое обозначение ВРИ земельного участка согласно классификатору)	Предельные (минимальные и (или) максимальные) размеры земельных участков		Предельное количество этажей/высота		Максимальный процент застройки, %	Минимальные отступы от границ земельного участка, м	Иные параметры разрешенного строительства, реконструкции объектов капитального строительства
			Smin, кв.м.	Smax, кв.м.	этажность	высота, м			
1	2	3	4	5	6	7	8	9	10
	<a href="#">3.10.2</a>								
Водный транспорт	Размещение искусственно созданных для судоходства внутренних водных путей, размещение объектов капитального строительства внутренних водных путей, размещение объектов капитального строительства морских портов, размещение объектов капитального строительства, в том числе морских и речных портов, причалов, пристаней, гидротехнических сооружений, навигационного оборудования и других объектов, необходимых для обеспечения судоходства и водных перевозок, заправки водного транспорта	7.3	*	*	*	*	*	*	*
Заправка транспортных средств	Размещение автозаправочных станций; размещение магазинов сопутствующей торговли, зданий для организации общественного питания в качестве объектов дорожного сервиса	4.9.1.1	200	*	2	*	65	2	Минимальный отступ от красной линии – 3 м при осуществлении нового строительства.
Обеспечение дорожного отдыха	Размещение зданий для предоставления гостиничных услуг в качестве дорожного сервиса	4.9.1.2	200	*	2	*	65	2	Минимальный отступ от красной линии – 3 м при осуществлении нового строительства.

Наименование вида разрешенного использования земельного участка	Описание вида разрешенного использования земельного участка	Код (числовое обозначение ВРИ земельного участка согласно классификатору)	Предельные (минимальные и (или) максимальные) размеры земельных участков		Предельное количество этажей/высота		Максимальный процент застройки, %	Минимальные отступы от границ земельного участка, м	Иные параметры разрешенного строительства, реконструкции объектов капитального строительства
			Smin, кв.м.	Smax, кв.м.	этажность	высота, м			
1	2	3	4	5	6	7	8	9	10
	(мотелей), а также размещение магазинов сопутствующей торговли, зданий для организации общественного питания в качестве объектов дорожного сервиса								строительства.
Автомобильные мойки	Размещение автомобильных моек, а также размещение магазинов сопутствующей торговли	4.9.1.3	200	*	2	*	65	2	Минимальный отступ от красной линии – 3 м при осуществлении нового строительства.
Ремонт автомобилей	Размещение мастерских, предназначенных для ремонта и обслуживания автомобилей, и прочих объектов дорожного сервиса, а также размещение магазинов сопутствующей торговли	4.9.1.4	200	*	2	*	65	2	Минимальный отступ от красной линии – 3 м при осуществлении нового строительства.
<b>Вспомогательные виды разрешенного использования не установлены</b>									

Примечание: \* - Предельные размеры земельных участков и предельные параметры разрешенного строительства, реконструкции объектов капитального строительства не подлежат установлению.

## ПК-4. Зона коммунальных и хозяйственных объектов

Наименование вида разрешенного использования земельного участка	Описание вида разрешенного использования земельного участка	Код (числовое обозначение ВРИ земельного участка согласно классификатору)	Предельные (минимальные и (или) максимальные) размеры земельных участков		Предельное количество этажей/высота		Максимальный процент застройки, %	Минимальные отступы от границ земельного участка, м	Иные параметры разрешенного строительства, реконструкции объектов капитального строительства
			Smin, кв.м.	Smax, кв.м.	этажность	высота, м			
1	2	3	4	5	6	7	8	9	10
<b>Основные виды разрешенного использования</b>									
Бытовое обслуживание	Размещение объектов капитального строительства, предназначенных для оказания населению или организациям бытовых услуг (мастерские мелкого ремонта, ателье, бани, парикмахерские, прачечные, химчистки, похоронные бюро)	3.3	200	*	4	*	75	3	Минимальный отступ от красной линии – 3 м при осуществлении нового строительства.
Размещение гаражей для собственных нужд	Размещение для собственных нужд отдельно стоящих гаражей и (или) гаражей, блокированных общими стенами с другими гаражами в одном ряду, имеющих общие с ними крышу, фундамент и коммуникации	2.7.2	24	40	1	*	*	*	*
Служебные гаражи	Размещение постоянных или временных гаражей, стоянок для хранения служебного автотранспорта, используемого в целях осуществления видов деятельности, предусмотренных видами разрешенного использования с <a href="#">кодами 3.0</a> , <a href="#">4.0</a> , а также для стоянки и хранения транспортных средств общего пользования, в том числе в депо	4.9	*	*	*	*	*	*	*
Предоставление коммунальных услуг	Размещение зданий и сооружений, обеспечивающих поставку воды, тепла, электричества, газа, отвод канализационных стоков, очистку и уборку объектов недвижимости (котельных, водозаборов, очистных сооружений, насосных станций, водопроводов, линий	3.1.1	*	*	1	*	*	3	Минимальный отступ от красной линии – 3 м при осуществлении нового строительства.

Наименование вида разрешенного использования земельного участка	Описание вида разрешенного использования земельного участка	Код (числовое обозначение ВРИ земельного участка согласно классификатору)	Предельные (минимальные и (или) максимальные) размеры земельных участков		Предельное количество этажей/ высота		Максимальный процент застройки, %	Минимальные отступы от границ земельного участка,	Иные параметры разрешенного строительства, реконструкции объектов капитального строительства
			Smin, кв.м.	Smax, кв.м.	этажность	высота, м			
1	2	3	4	5	6	7	8	9	10
	электропередач, трансформаторных подстанций, газопроводов, линий связи, телефонных станций, канализаций, стоянок, гаражей и мастерских для обслуживания уборочной и аварийной техники, сооружений, необходимых для сбора и плавки снега)								
Улично-дорожная сеть	Размещение объектов улично-дорожной сети: автомобильных дорог, трамвайных путей и пешеходных тротуаров в границах населенных пунктов, пешеходных переходов, бульваров, площадей, проездов, велодорожек и объектов велотранспортной и инженерной инфраструктуры; размещение придорожных стоянок (парковок) транспортных средств в границах городских улиц и дорог, за исключением предусмотренных видами разрешенного использования с кодами 2.7.1, 4.9, 7.2.3, а также некапитальных сооружений, предназначенных для охраны транспортных средств	12.0.1	*	*	*	*	*	*	*
Благоустройство территории	Размещение декоративных, технических, планировочных, конструктивных устройств, элементов озеленения, различных видов оборудования и оформления, малых архитектурных форм, некапитальных нестационарных строений и сооружений, информационных щитов и указателей, применяемых как составные части благоустройства территории,	12.0.2	*	*	*	*	*	*	*

Наименование вида разрешенного использования земельного участка	Описание вида разрешенного использования земельного участка	Код (числовое обозначение ВРИ земельного участка согласно классификатору)	Предельные (минимальные и (или) максимальные) размеры земельных участков		Предельное количество этажей/ высота		Максимальный процент застройки, %	Минимальные отступы от границ земельного участка,	Иные параметры разрешенного строительства, реконструкции объектов капитального строительства
			Smin, кв.м.	Smax, кв.м.	этажность	высота, м			
1	2	3	4	5	6	7	8	9	10
	общественных туалетов								
<b>Условно разрешенные виды использования</b>									
Общежития	Размещение зданий, предназначенных для размещения общежитий, предназначенных для проживания граждан на время их работы, службы или обучения, за исключением зданий, размещение которых предусмотрено содержанием вида разрешенного использования с <a href="#">кодом 4.7</a>	3.2.4	*	*	*	*	*	3	Минимальный отступ от красной линии – 3 м при осуществлении нового строительства.
Общественное питание	Размещение объектов капитального строительства в целях устройства мест общественного питания (рестораны, кафе, столовые, закусочные, бары)	4.6	200	*	3	*	75	3	Минимальный отступ от красной линии – 3 м при осуществлении нового строительства.
Магазины	Размещение объектов капитального строительства, предназначенных для продажи товаров, торговая площадь которых составляет до 5000 кв.м	4.4	200	*	3	*	75	3	Минимальный отступ от красной линии – 3 м при осуществлении нового строительства.
Заправка транспортных средств	Размещение автозаправочных станций; размещение магазинов сопутствующей торговли, зданий для организации общественного питания в качестве объектов дорожного сервиса	4.9.1.1	200	*	2	*	65	2	Минимальный отступ от красной линии – 3 м при осуществлении нового строительства.
Обеспечение дорожного отдыха	Размещение зданий для предоставления гостиничных услуг в качестве дорожного сервиса (мотелей), а также размещение магазинов сопутствующей торговли, зданий для организации общественного питания в качестве объектов дорожного сервиса	4.9.1.2	200	*	2	*	65	2	Минимальный отступ от красной линии – 3 м при осуществлении нового строительства.
Автомобильные	Размещение автомобильных моек, а также	4.9.1.3	200	*	2	*	65	2	Минимальный отступ



Наименование вида разрешенного использования земельного участка	Описание вида разрешенного использования земельного участка	Код (числовое обозначение ВРИ земельного участка согласно классификатору)	Предельные (минимальные и (или) максимальные) размеры земельных участков		Предельное количество этажей/ высота		Максимальный процент застройки, %	Минимальные отступы от границ земельного участка, м	Иные параметры разрешенного строительства, реконструкции объектов капитального строительства
			Smin, кв.м.	Smax, кв.м.	этажность	высота, м			
1	2	3	4	5	6	7	8	9	10
мойки	размещение магазинов сопутствующей торговли								от красной линии – 3 м при осуществлении нового строительства
Ремонт автомобилей	Размещение мастерских, предназначенных для ремонта и обслуживания автомобилей, и прочих объектов дорожного сервиса, а также размещение магазинов сопутствующей торговли	4.9.1.4	200	*	2	*	65	2	Минимальный отступ от красной линии – 3 м при осуществлении нового строительства.

**Вспомогательные виды разрешенного использования не установлены**

*Примечание: \* - Предельные размеры земельных участков и предельные параметры разрешенного строительства, реконструкции объектов капитального строительства не подлежат установлению.*

### Статья 19. Градостроительные регламенты. Зоны сельскохозяйственного назначения использования

СХ-1. Зона объектов сельскохозяйственного производства с размером санитарно-защитной зоны, не превышающей 1000 м

Наименование вида разрешенного использования земельного участка	Описание вида разрешенного использования земельного участка	Код (числовое обозначение ВРИ земельного участка согласно классификатору)	Предельные (минимальные и (или) максимальные) размеры земельных участков		Предельное количество этажей/ высота		Максимальный процент застройки, %	Минимальные отступы от границ земельного участка,	Иные параметры разрешенного строительства, реконструкции объектов капитального строительства
			Smin, кв.м.	Smax, кв.м.	этажность	высота, м			
1	2	3	4	5	6	7	8	9	10
<b>Основные виды разрешенного использования</b>									
Скотоводство	Осуществление хозяйственной деятельности, в том числе на сельскохозяйственных угодьях, связанной с разведением сельскохозяйственных животных (крупного рогатого скота, овец, коз, лошадей, верблюдов, оленей); сенокошение, выпас сельскохозяйственных животных, производство кормов, размещение зданий, сооружений, используемых для содержания и разведения сельскохозяйственных животных; разведение племенных животных, производство и использование племенной продукции (материала)	1.8	*0	*	*	*	*	*	*

Наименование вида разрешенного использования земельного участка	Описание вида разрешенного использования земельного участка	Код (числовое обозначение ВРИ земельного участка согласно классификатору)	Предельные (минимальные и (или) максимальные) размеры земельных участков		Предельное количество этажей/ высота		Максимальный процент застройки, %	ка, Минимальные отступы от	Иные параметры разрешенного строительства, реконструкции объектов капитального строительства
			Smin, кв.м.	Smax, кв.м.	этажность	высота, м			
1	2	3	4	5	6	7	8	9	10
Свиноводство	Осуществление хозяйственной деятельности, связанной с разведением свиней; размещение зданий, сооружений, используемых для содержания и разведения животных, производства, хранения и первичной переработки продукции; разведение племенных животных, производство и использование племенной продукции (материала)	1.11	*	*	*	*	*	*	*
Птицеводство	Осуществление хозяйственной деятельности, связанной с разведением домашних пород птиц, в том числе водоплавающих; размещение зданий, сооружений, используемых для содержания и разведения животных, производства, хранения и первичной переработки продукции птицеводства; разведение племенных животных, производство и использование племенной продукции (материала)	1.10	*	*	3	*	*	*	*
Звероводство	Осуществление хозяйственной деятельности, связанной с разведением в неволе ценных пушных зверей; размещение зданий, сооружений, используемых для содержания и разведения животных, производства, хранения и первичной переработки	1.9	*	*	*	*	*	*	*

Наименование вида разрешенного использования земельного участка	Описание вида разрешенного использования земельного участка	Код (числовое обозначение ВРИ земельного участка согласно классификатору)	Предельные (минимальные и (или) максимальные) размеры земельных участков		Предельное количество этажей/ высота		Максимальный процент застройки, %	Минимальные отступы от	Иные параметры разрешенного строительства, реконструкции объектов капитального строительства
			Smin, кв.м.	Smax, кв.м.	этажность	высота, м			
1	2	3	4	5	6	7	8	9	10
	продукции; разведение племенных животных, производство и использование племенной продукции (материала)								
Хранение и переработка сельскохозяйственной продукции	Размещение зданий, сооружений, используемых для производства, хранения, первичной и глубокой переработки сельскохозяйственной продукции	1.15	*	*	*	*	*	*	*
Размещение автомобильных дорог	Размещение автомобильных дорог за пределами населенных пунктов и технически связанных с ними сооружений, придорожных стоянок (парковок) транспортных средств в границах городских улиц и дорог, за исключением предусмотренных видами разрешенного использования с <a href="#">кодами 2.7.1, 4.9, 7.2.3</a> , а также некапитальных сооружений, предназначенных для охраны транспортных средств; размещение объектов, предназначенных для размещения постов органов внутренних дел, ответственных за безопасность дорожного движения	7.2.1	*	*	*	*	*	*	*
Благоустройство территории	Размещение декоративных, технических, планировочных, конструктивных устройств, элементов озеленения, различных видов оборудования и оформления, малых архитектурных форм, некапитальных нестационарных строений и сооружений, информационных щитов и	12.0.2	*	*	*	*	*	*	*

Наименование вида разрешенного использования земельного участка	Описание вида разрешенного использования земельного участка	Код (числовое обозначение ВРИ земельного участка согласно классификатору)	Предельные (минимальные и (или) максимальные) размеры земельных участков		Предельное количество этажей/ высота		Максимальный процент застройки, %	ка, Минимальные отступы от	Иные параметры разрешенного строительства, реконструкции объектов капитального строительства
			Smin, кв.м.	Smax, кв.м.	этажность	высота, м			
1	2	3	4	5	6	7	8	9	10
	указателей, применяемых как составные части благоустройства территории, общественных туалетов								
Сенокосение	Косение трав, сбор и заготовка сена	1.19	*	*	*	*	*	*	*
Выпас сельскохозяйственных животных	Выпас сельскохозяйственных животных	1.20	*	*	*	*	*	*	*
<b>Условно разрешенные виды использования</b>									
Обеспечение сельскохозяйственного производства	Размещение машинно-транспортных и ремонтных станций, ангаров и гаражей для сельскохозяйственной техники, амбаров, водонапорных башен, трансформаторных станций и иного технического оборудования, используемого для ведения сельского хозяйства	1.18	*	*	*	*	*	*	*
Амбулаторное ветеринарное обслуживание	Размещение объектов капитального строительства, предназначенных для оказания ветеринарных услуг без содержания животных	3.10.1	*	*	*	*	*	3	*
Обеспечение внутреннего правопорядка	Размещение объектов капитального строительства, необходимых для подготовки и поддержания в готовности органов внутренних дел, Росгвардии и спасательных служб, в которых существует военизированная служба; размещение объектов гражданской обороны, за исключением объектов гражданской обороны, являющихся частями производственных зданий	8.3	200	*	3	*	75	3	1. Минимальный отступ от красной линии – 3 м при осуществлении нового строительства; 2. В условиях реконструкции и дефицита территорий допускается размещение зданий по красной линии улиц.
<b>Вспомогательные виды разрешенного использования не установлены</b>									

Примечание: \* - Предельные размеры земельных участков и предельные параметры разрешенного строительства, реконструкции объектов капитального строительства не подлежат установлению.

СХ-2. Зона объектов сельскохозяйственного производства с размером санитарно-защитной зоны, не превышающей 500 м

Наименование вида разрешенного использования земельного участка	Описание вида разрешенного использования земельного участка	Код (числовое обозначение ВРИ земельного участка согласно классификатору)	Предельные (минимальные и (или) максимальные) размеры земельных участков		Предельное количество этажей/высота		Максимальный процент застройки, %	Минимальные отступы от границ земельного участка, м	Иные параметры разрешенного строительства, реконструкции объектов капитального строительства
			Smin, кв.м.	Smax, кв.м.	этажность	высота, м			
1	2	3	4	5	6	7	8	9	10
<b>Основные виды разрешенного использования</b>									
Скотоводство	Осуществление хозяйственной деятельности, в том числе на сельскохозяйственных угодьях, связанной с разведением сельскохозяйственных животных (крупного рогатого скота, овец, коз, лошадей, верблюдов, оленей); сенокошение, выпас сельскохозяйственных животных, производство кормов, размещение зданий, сооружений, используемых для содержания и разведения сельскохозяйственных животных; разведение племенных животных, производство и использование племенной продукции (материала)	1.8	*	*	*	*	*	*	*
Свиноводство	Осуществление хозяйственной деятельности, связанной с разведением свиней; размещение зданий, сооружений, используемых для содержания и разведения животных, производства, хранения и первичной переработки продукции; разведение племенных животных, производство и использование племенной	1.11	*	*	*	*	*	*	*

Наименование вида разрешенного использования земельного участка	Описание вида разрешенного использования земельного участка	Код (числовое обозначение ВРИ земельного участка согласно классификатору)	Предельные (минимальные и (или) максимальные) размеры земельных участков		Предельное количество этажей/высота		Максимальный процент застройки, %	Минимальные отступы от границ земельного участка,	Иные параметры разрешенного строительства, реконструкции объектов капитального строительства
			Smin, кв.м.	Smax, кв.м.	этажность	высота, м			
1	2	3	4	5	6	7	8	9	10
	продукции (материала)								
Птицеводство	Осуществление хозяйственной деятельности, связанной с разведением домашних пород птиц, в том числе водоплавающих; размещение зданий, сооружений, используемых для содержания и разведения животных, производства, хранения и первичной переработки продукции птицеводства; разведение племенных животных, производство и использование племенной продукции (материала)	1.10	*	*	*	*	*	*	*
Звероводство	Осуществление хозяйственной деятельности, связанной с разведением в неволе ценных пушных зверей; размещение зданий, сооружений, используемых для содержания и разведения животных, производства, хранения и первичной переработки продукции; разведение племенных животных, производство и использование племенной продукции (материала)	1.9	*	*	*	*	*	*	*
Хранение и переработка сельскохозяйственной продукции	Размещение зданий, сооружений, используемых для производства, хранения, первичной и глубокой переработки сельскохозяйственной продукции	1.15	*	*	*	*	*	*	*
Размещение автомобильных дорог	Размещение автомобильных дорог за пределами населенных пунктов и	7.2.1	*	*	*	*	*	*	*

Наименование вида разрешенного использования земельного участка	Описание вида разрешенного использования земельного участка	Код (числовое обозначение ВРИ земельного участка согласно классификатору)	Предельные (минимальные и (или) максимальные) размеры земельных участков		Предельное количество этажей/высота		Максимальный процент застройки, %	Минимальные отступы от границ земельного участка, м	Иные параметры разрешенного строительства, реконструкции объектов капитального строительства
			Smin, кв.м.	Smax, кв.м.	этажность	высота, м			
1	2	3	4	5	6	7	8	9	10
	технически связанных с ними сооружений, придорожных стоянок (парковок) транспортных средств в границах городских улиц и дорог, за исключением предусмотренных видами разрешенного использования с <a href="#">кодами 2.7.1, 4.9, 7.2.3</a> , а также некапитальных сооружений, предназначенных для охраны транспортных средств; размещение объектов, предназначенных для размещения постов органов внутренних дел, ответственных за безопасность дорожного движения								
Благоустройство территории	Размещение декоративных, технических, планировочных, конструктивных устройств, элементов озеленения, различных видов оборудования и оформления, малых архитектурных форм, некапитальных нестационарных строений и сооружений, информационных щитов и указателей, применяемых как составные части благоустройства территории, общественных туалетов	12.0.2	*	*	*	*	*	*	*
Сенокосение	Косение трав, сбор и заготовка сена	1.19	*	*	*	*	*	*	*
Выпас сельскохозяйственных животных	Выпас сельскохозяйственных животных	1.20	*	*	*	*	*	*	*
<b>Условно разрешенные виды использования</b>									
Обеспечение сельскохозяйственно	Размещение машинно-транспортных и ремонтных станций, ангаров и гаражей для	1.18	*	*	*	*	*	*	*



Наименование вида разрешенного использования земельного участка	Описание вида разрешенного использования земельного участка	Код (числовое обозначение ВРИ земельного участка согласно классификатору)	Предельные (минимальные и (или) максимальные) размеры земельных участков		Предельное количество этажей/высота		Максимальный процент застройки, %	Минимальные отступы от границ земельного участка,	Иные параметры разрешенного строительства, реконструкции объектов капитального строительства
			Smin, кв.м.	Smax, кв.м.	этажность	высота, м			
1	2	3	4	5	6	7	8	9	10
о производства	сельскохозяйственной техники, амбаров, водонапорных башен, трансформаторных станций и иного технического оборудования, используемого для ведения сельского хозяйства								
Предоставление коммунальных услуг	Размещение зданий и сооружений, обеспечивающих поставку воды, тепла, электричества, газа, отвод канализационных стоков, очистку и уборку объектов недвижимости (котельных, водозаборов, очистных сооружений, насосных станций, водопроводов, линий электропередач, трансформаторных подстанций, газопроводов, линий связи, телефонных станций, канализаций, стоянок, гаражей и мастерских для обслуживания уборочной и аварийной техники, сооружений, необходимых для сбора и плавки снега)	3.1.1	*	*	*	*	*	*	*
Амбулаторное ветеринарное обслуживание	Размещение объектов капитального строительства, предназначенных для оказания ветеринарных услуг без содержания животных	3.10.1	*	*	*	*	*	3	*
Обеспечение внутреннего правопорядка	Размещение объектов капитального строительства, необходимых для подготовки и поддержания в готовности органов внутренних дел, Росгвардии и спасательных служб, в которых существует военизированная служба; размещение объектов гражданской обороны, за исключением объектов	8.3	200	*	3	*	75	3	1. Минимальный отступ от красной линии – 3 м при осуществлении нового строительства; 2. В условиях реконструкции и дефицита территорий

Наименование вида разрешенного использования земельного участка	Описание вида разрешенного использования земельного участка	Код (числовое обозначение ВРИ земельного участка согласно классификатору)	Предельные (минимальные и (или) максимальные) размеры земельных участков		Предельное количество этажей/высота		Максимальный процент застройки, %	Минимальные отступы от границ земельного участка, м	Иные параметры разрешенного строительства, реконструкции объектов капитального строительства
			Smin, кв.м.	Smax, кв.м.	этажность	высота, м			
1	2	3	4	5	6	7	8	9	10
	гражданской обороны, являющихся частями производственных зданий								допускается размещение зданий по красной линии улиц.
<b>Вспомогательные виды разрешенного использования не установлены</b>									

*Примечание: \* - Предельные размеры земельных участков и предельные параметры разрешенного строительства, реконструкции объектов капитального строительства не подлежат установлению.*

## СХ-3. Зона объектов сельскохозяйственного производства с размером санитарно-защитной зоны, не превышающей 300 м

Наименование вида разрешенного использования земельного участка	Описание вида разрешенного использования земельного участка	Код (числовое обозначение ВРИ земельного участка согласно классификатору)	Предельные (минимальные и (или) максимальные) размеры земельных участков		Предельное количество этажей/ высота		Максимальный процент застройки, %	Минимальные отступы от границ земельного участка, м	Иные параметры разрешенного строительства, реконструкции объектов капитального строительства
			S <sub>min</sub> , кв.м.	S <sub>max</sub> , кв.м.	этажность	высота, м			
1	2	3	4	5	6	7	8	9	10
<b>Основные виды разрешенного использования</b>									
Скотоводство	Осуществление хозяйственной деятельности, в том числе на сельскохозяйственных угодьях, связанной с разведением сельскохозяйственных животных (крупного рогатого скота, овец, коз, лошадей, верблюдов, оленей); сенокошение, выпас сельскохозяйственных животных, производство кормов, размещение зданий, сооружений, используемых для содержания и разведения сельскохозяйственных животных; разведение племенных животных, производство и использование племенной продукции (материала)	1.8	*	*	*	*	*	*	*
Свиноводство	Осуществление хозяйственной деятельности, связанной с разведением	1.11	*	*	*	*	*	*	*

Наименование вида разрешенного использования земельного участка	Описание вида разрешенного использования земельного участка	Код (числовое обозначение ВРИ земельного участка согласно классификатору)	Предельные (минимальные и (или) максимальные) размеры земельных участков		Предельное количество этажей/ высота		Максимальный процент застройки, %	а. Минимальные отступы от	Иные параметры разрешенного строительства, реконструкции объектов капитального строительства
			Smin, кв.м.	Smax, кв.м.	этажность	высота, м			
1	2	3	4	5	6	7	8	9	10
	свиней; размещение зданий, сооружений, используемых для содержания и разведения животных, производства, хранения и первичной переработки продукции; разведение племенных животных, производство и использование племенной продукции (материала)								
Птицеводство	Осуществление хозяйственной деятельности, связанной с разведением домашних пород птиц, в том числе водоплавающих; размещение зданий, сооружений, используемых для содержания и разведения животных, производства, хранения и первичной переработки продукции птицеводства; разведение племенных животных, производство и использование племенной продукции (материала)	1.10	*	*	*	*	*	*	*
Звероводство	Осуществление хозяйственной деятельности, связанной с разведением в неволе ценных пушных зверей; размещение зданий, сооружений, используемых для содержания и разведения животных, производства, хранения и первичной переработки продукции; разведение племенных животных, производство и использование племенной	1.9	*	*	*	*	*	*	*

Наименование вида разрешенного использования земельного участка	Описание вида разрешенного использования земельного участка	Код (числовое обозначение ВРИ земельного участка согласно классификатору)	Предельные (минимальные и (или) максимальные) размеры земельных участков		Предельное количество этажей/ высота		Максимальный процент застройки, %	а, Минимальные отступы от	Иные параметры разрешенного строительства, реконструкции объектов капитального строительства
			Smin, кв.м.	Smax, кв.м.	этажность	высота, м			
1	2	3	4	5	6	7	8	9	10
	продукции (материала)								
Хранение и переработка сельскохозяйственной продукции	Размещение зданий, сооружений, используемых для производства, хранения, первичной и глубокой переработки сельскохозяйственной продукции	1.15	*	*	*	*	*	*	*
Размещение автомобильных дорог	Размещение автомобильных дорог за пределами населенных пунктов и технически связанных с ними сооружений, придорожных стоянок (парковок) транспортных средств в границах городских улиц и дорог, за исключением предусмотренных видами разрешенного использования с <a href="#">кодами 2.7.1, 4.9, 7.2.3</a> , а также некапитальных сооружений, предназначенных для охраны транспортных средств; размещение объектов, предназначенных для размещения постов органов внутренних дел, ответственных за безопасность дорожного движения	7.2.1	*	*	*	*	*	*	*
Благоустройство территории	Размещение декоративных, технических, планировочных, конструктивных устройств, элементов озеленения, различных видов оборудования и оформления, малых архитектурных форм, некапитальных нестационарных строений и сооружений, информационных щитов и указателей, применяемых как составные части благоустройства территории, общественных туалетов	12.0.2	*	*	*	*	*	*	*
Сенокошение	Кошение трав, сбор и заготовка сена	1.19	*	*	*	*	*	*	*

Наименование вида разрешенного использования земельного участка	Описание вида разрешенного использования земельного участка	Код (числовое обозначение ВРИ земельного участка согласно классификатору)	Предельные (минимальные и (или) максимальные) размеры земельных участков		Предельное количество этажей/высота		Максимальный процент застройки, %	Минимальные отступы от	Иные параметры разрешенного строительства, реконструкции объектов капитального строительства
			Smin, кв.м.	Smax, кв.м.	этажность	высота, м			
1	2	3	4	5	6	7	8	9	10
Выпас сельскохозяйственных животных	Выпас сельскохозяйственных животных	1.20	*	*	*	*	*	*	*
<b>Условно разрешенные виды использования</b>									
Обеспечение сельскохозяйственного производства	Размещение машинно-транспортных и ремонтных станций, ангаров и гаражей для сельскохозяйственной техники, амбаров, водонапорных башен, трансформаторных станций и иного технического оборудования, используемого для ведения сельского хозяйства	1.18	*	*	*	*	*	*	*
<b>Вспомогательные виды разрешенного использования не установлены</b>									

Примечание: \* - Предельные размеры земельных участков и предельные параметры разрешенного строительства, реконструкции объектов капитального строительства не подлежат установлению.

СХ-4. Зона объектов сельскохозяйственного производства с размером санитарно-защитной зоны, не превышающей 100 м

Наименование вида разрешенного использования земельного участка	Описание вида разрешенного использования земельного участка	Код (числовое обозначение ВРИ земельного участка согласно классификатору)	Предельные (минимальные и (или) максимальные) размеры земельных участков		Предельное количество этажей/высота		Максимальный процент застройки, %	Минимальные отступы от границ земельного участка, м	Иные параметры разрешенного строительства, реконструкции объектов капитального строительства
			Smin, кв.м.	Smax, кв.м.	этажность	высота, м			
1	2	3	4	5	6	7	8	9	10
<b>Основные виды разрешенного использования</b>									
Растениеводство	Осуществление хозяйственной	1.1	*	*	*	*	*	*	*

Наименование вида разрешенного использования земельного участка	Описание вида разрешенного использования земельного участка	Код (числовое обозначение ВРИ земельного участка согласно классификатору)	Предельные (минимальные и (или) максимальные) размеры земельных участков		Предельное количество этажей/высота		Максимальный процент застройки, %	Минимальные отступы от границ земельного участка, м	Иные параметры разрешенного строительства, реконструкции объектов капитального строительства
			Smin, кв.м.	Smax, кв.м.	этажность	высота, м			
1	2	3	4	5	6	7	8	9	10
	деятельности, связанной с выращиванием сельскохозяйственных культур. Содержание данного вида разрешенного использования включает в себя содержание видов разрешенного использования с <a href="#">кодами 1.2 - 1.6</a>								
Хранение и переработка сельскохозяйственной продукции	Размещение зданий, сооружений, используемых для производства, хранения, первичной и глубокой переработки сельскохозяйственной продукции	1.15	*	*	*	*	*	*	*
Научное обеспечение сельского хозяйства	Осуществление научной и селекционной работы, ведения сельского хозяйства для получения ценных с научной точки зрения образцов растительного и животного мира; размещение коллекций генетических ресурсов растений	1.14	*	*	*	*	75	*	*
Питомники	Выращивание и реализация подроста деревьев и кустарников, используемых в сельском хозяйстве, а также иных сельскохозяйственных культур для получения рассады и семян; размещение сооружений, необходимых для указанных видов сельскохозяйственного производства	1.17	*	*	*	*	*	*	*
Обеспечение сельскохозяйственного производства	Размещение машинно-транспортных и ремонтных станций, ангаров и гаражей для сельскохозяйственной техники, амбаров, водонапорных башен, трансформаторных станций и иного технического оборудования, используемого для ведения	1.18	*	*	*	*	*	*	*

Наименование вида разрешенного использования земельного участка	Описание вида разрешенного использования земельного участка	Код (числовое обозначение ВРИ земельного участка согласно классификатору)	Предельные (минимальные и (или) максимальные) размеры земельных участков		Предельное количество этажей/высота		Максимальный процент застройки, %	Минимальные отступы от границ земельного участка, м	Иные параметры разрешенного строительства, реконструкции объектов капитального строительства
			Smin, кв.м.	Smax, кв.м.	этажность	высота, м			
1	2	3	4	5	6	7	8	9	10
	сельского хозяйства								
Садоводство	Осуществление хозяйственной деятельности, в том числе на сельскохозяйственных угодьях, связанной с выращиванием многолетних плодовых и ягодных культур, винограда и иных многолетних культур	1.5	*	*	*	*	*	*	*
Пчеловодство	Осуществление хозяйственной деятельности, в том числе на сельскохозяйственных угодьях, по разведению, содержанию и использованию пчел и иных полезных насекомых; размещение ульев, иных объектов и оборудования, необходимого для пчеловодства и разведения иных полезных насекомых; размещение сооружений, используемых для хранения и первичной переработки продукции пчеловодства	1.12	*	*	*	*	*	*	*
Рыбоводство	Осуществление хозяйственной деятельности, связанной с разведением и (или) содержанием, выращиванием объектов рыбоводства (аквакультуры); размещение зданий, сооружений, оборудования, необходимых для осуществления рыбоводства (аквакультуры)	1.13	*	*	*	*	*	*	*
Скотоводство	Осуществление хозяйственной деятельности, в том числе на сельскохозяйственных угодьях, связанной	1.8	*	*	*	*	*	*	*



Наименование вида разрешенного использования земельного участка	Описание вида разрешенного использования земельного участка	Код (числовое обозначение ВРИ земельного участка согласно классификатору)	Предельные (минимальные и (или) максимальные) размеры земельных участков		Предельное количество этажей/высота		Максимальный процент застройки, %	Минимальные отступы от границ земельного участка, м	Иные параметры разрешенного строительства, реконструкции объектов капитального строительства
			Smin, кв.м.	Smax, кв.м.	этажность	высота, м			
1	2	3	4	5	6	7	8	9	10
	с разведением сельскохозяйственных животных (крупного рогатого скота, овец, коз, лошадей, верблюдов, оленей); сенокошение, выпас сельскохозяйственных животных, производство кормов, размещение зданий, сооружений, используемых для содержания и разведения сельскохозяйственных животных; разведение племенных животных, производство и использование племенной продукции (материала)								
Свиноводство	Осуществление хозяйственной деятельности, связанной с разведением свиней; размещение зданий, сооружений, используемых для содержания и разведения животных, производства, хранения и первичной переработки продукции; разведение племенных животных, производство и использование племенной продукции (материала)	1.11	*	*	*	*	*	*	*
Звероводство	Осуществление хозяйственной деятельности, связанной с разведением в неволе ценных пушных зверей; размещение зданий, сооружений, используемых для содержания и разведения животных, производства, хранения и первичной переработки	1.9	*	*	*	*	*	*	*

Наименование вида разрешенного использования земельного участка	Описание вида разрешенного использования земельного участка	Код (числовое обозначение ВРИ земельного участка согласно классификатору)	Предельные (минимальные и (или) максимальные) размеры земельных участков		Предельное количество этажей/высота		Максимальный процент застройки, %	Минимальные отступы от границ земельного участка, м	Иные параметры разрешенного строительства, реконструкции объектов капитального строительства
			Smin, кв.м.	Smax, кв.м.	этажность	высота, м			
1	2	3	4	5	6	7	8	9	10
	продукции; разведение племенных животных, производство и использование племенной продукции (материала)								
Размещение автомобильных дорог	Размещение автомобильных дорог за пределами населенных пунктов и технически связанных с ними сооружений, придорожных стоянок (парковок) транспортных средств в границах городских улиц и дорог, за исключением предусмотренных видами разрешенного использования с <a href="#">кодами 2.7.1, 4.9, 7.2.3</a> , а также некапитальных сооружений, предназначенных для охраны транспортных средств; размещение объектов, предназначенных для размещения постов органов внутренних дел, ответственных за безопасность дорожного движения	7.2.1	*	*	*	*	*	*	*
Благоустройство территории	Размещение декоративных, технических, планировочных, конструктивных устройств, элементов озеленения, различных видов оборудования и оформления, малых архитектурных форм, некапитальных нестационарных строений и сооружений, информационных щитов и указателей, применяемых как составные части благоустройства территории, общественных туалетов	12.0.2	*	*	*	*	*	*	*
Сенокосение	Косение трав, сбор и заготовка сена	1.19	*	*	*	*	*	*	*

Наименование вида разрешенного использования земельного участка	Описание вида разрешенного использования земельного участка	Код (числовое обозначение ВРИ земельного участка согласно классификатору)	Предельные (минимальные и (или) максимальные) размеры земельных участков		Предельное количество этажей/высота		Максимальный процент застройки, %	Минимальные отступы от границ земельного участка, м	Иные параметры разрешенного строительства, реконструкции объектов капитального строительства
			Smin, кв.м.	Smax, кв.м.	этажность	высота, м			
1	2	3	4	5	6	7	8	9	10
Выпас сельскохозяйственных животных	Выпас сельскохозяйственных животных	1.20	*	*	*	*	*	*	*
<b>Условно разрешенные виды использования</b>									
Амбулаторное ветеринарное обслуживание	Размещение объектов капитального строительства, предназначенных для оказания ветеринарных услуг без содержания животных	3.10.1	*	*	*	*	*	3	*
Обеспечение внутреннего правопорядка	Размещение объектов капитального строительства, необходимых для подготовки и поддержания в готовности органов внутренних дел, Росгвардии и спасательных служб, в которых существует военизированная служба; размещение объектов гражданской обороны, за исключением объектов гражданской обороны, являющихся частями производственных зданий	8.3	200	*	3	*	75	3	1. Минимальный отступ от красной линии – 3 м при осуществлении нового строительства; 2. В условиях реконструкции и дефицита территорий допускается размещение зданий по красной линии улиц.
Приюты для животных	Размещение объектов капитального строительства, предназначенных для оказания ветеринарных услуг в стационаре; размещение объектов капитального строительства, предназначенных для содержания, разведения животных, не являющихся сельскохозяйственными, под надзором человека, оказания услуг по содержанию и лечению бездомных животных;	3.10.2	*	*	*	*	*	*	*

Наименование вида разрешенного использования земельного участка	Описание вида разрешенного использования земельного участка	Код (числовое обозначение ВРИ земельного участка согласно классификатору)	Предельные (минимальные и (или) максимальные) размеры земельных участков		Предельное количество этажей/высота		Максимальный процент застройки, %	Минимальные отступы от границ земельного участка, м	Иные параметры разрешенного строительства, реконструкции объектов капитального строительства
			Smin, кв.м.	Smax, кв.м.	этажность	высота, м			
1	2	3	4	5	6	7	8	9	10
	размещение объектов капитального строительства, предназначенных для организации гостиниц для животных								
Предоставление коммунальных услуг	Размещение зданий и сооружений, обеспечивающих поставку воды, тепла, электричества, газа, отвод канализационных стоков, очистку и уборку объектов недвижимости (котельных, водозаборов, очистных сооружений, насосных станций, водопроводов, линий электропередач, трансформаторных подстанций, газопроводов, линий связи, телефонных станций, канализаций, стоянок, гаражей и мастерских для обслуживания уборочной и аварийной техники, сооружений, необходимых для сбора и плавки снега)	3.1.1	*	*	*	*	*	*	*
<b>Вспомогательные виды разрешенного использования не установлены</b>									

*Примечание: \* - Предельные размеры земельных участков и предельные параметры разрешенного строительства, реконструкции объектов капитального строительства не подлежат установлению.*

## СХ-5. Зона сельскохозяйственного использования на землях населенных пунктов

Наименование вида разрешенного использования земельного участка	Описание вида разрешенного использования земельного участка	Код (числовое обозначение ВРИ земельного участка согласно классификатору)	Предельные (минимальные и (или) максимальные) размеры земельных участков		Предельное количество этажей/высота		Максимальный процент застройки, %	Минимальные отступы от границ земельного участка, м	Иные параметры разрешенного строительства, реконструкции объектов капитального строительства
			Smin, кв.м.	Smax, кв.м.	этажность	высота, м			
1	2	3	4	5	6	7	8	9	10
<b>Основные виды разрешенного использования</b>									
Выращивание тонирующих, лекарственных, цветочных культур	Осуществление хозяйственной деятельности, в том числе на сельскохозяйственных угодьях, связанной с производством чая, лекарственных и цветочных культур	1.4	*	*	*	*	*	*	*
Овощеводство	Осуществление хозяйственной деятельности на сельскохозяйственных угодьях, связанной с производством картофеля, листовых, плодовых, луковичных и бахчевых сельскохозяйственных культур, в том числе с использованием теплиц	1.3	*	*	*	*	*	*	*
Улично-дорожная сеть	Размещение объектов улично-дорожной сети: автомобильных дорог, трамвайных путей и пешеходных тротуаров в границах населенных пунктов, пешеходных переходов, бульваров, площадей, проездов, велодорожек и объектов велотранспортной и инженерной инфраструктуры; размещение придорожных стоянок (парковок) транспортных средств в границах городских улиц и дорог, за исключением предусмотренных видами разрешенного использования с кодами 2.7.1, 4.9, 7.2.3, а также некапитальных сооружений, предназначенных для охраны транспортных средств	12.0.1	*	*	*	*	*	*	*

Наименование вида разрешенного использования земельного участка	Описание вида разрешенного использования земельного участка	Код (числовое обозначение ВРИ земельного участка согласно классификатору)	Предельные (минимальные и (или) максимальные) размеры земельных участков		Предельное количество этажей/высота		Максимальный процент застройки, %	Минимальные отступы от границ земельного участка, м	Иные параметры разрешенного строительства, реконструкции объектов капитального строительства
			Smin, кв.м.	Smax, кв.м.	этажность	высота, м			
1	2	3	4	5	6	7	8	9	10
Благоустройство территории	Размещение декоративных, технических, планировочных, конструктивных устройств, элементов озеленения, различных видов оборудования и оформления, малых архитектурных форм, некапитальных нестационарных строений и сооружений, информационных щитов и указателей, применяемых как составные части благоустройства территории, общественных туалетов	12.0.2	*	*	*	*	*	*	*
Сенокосение	Косение трав, сбор и заготовка сена	1.19	*	*	*	*	*	*	*
Выпас сельскохозяйственных животных	Выпас сельскохозяйственных животных	1.20	*	*	*	*	*	*	*
<b>Условно разрешенные виды использования</b>									
Садоводство	Осуществление хозяйственной деятельности, в том числе на сельскохозяйственных угодьях, связанной с выращиванием многолетних плодовых и ягодных культур, винограда и иных многолетних культур	1.5	*	*	*	*	*	*	*
<b>Вспомогательные виды разрешенного использования не установлены</b>									

Примечание: \* - Предельные размеры земельных участков и предельные параметры разрешенного строительства, реконструкции объектов капитального строительства не подлежат установлению.

## СХ-6. Зона ведения садоводства и огородничества

Наименование вида разрешенного использования земельного участка	Описание вида разрешенного использования земельного участка	Код (числовое обозначение ВРИ земельного участка согласно классификатору)	Предельные (минимальные и (или) максимальные) размеры земельных участков		Предельное количество этажей/ высота		Максимальный процент застройки, %	Минимальные отступы от границ земельного участка, м	Иные параметры разрешенного строительства, реконструкции объектов капитального строительства
			Smin, кв.м.	Smax, кв.м.	этажность	высота, м			
1	2	3	4	5	6	7	8	9	10
<b>Основные виды разрешенного использования</b>									
Ведение садоводства	Осуществление отдыха и (или) выращивания гражданами для собственных нужд сельскохозяйственных культур; размещение для собственных нужд садового дома, жилого дома, указанного в описании вида разрешенного использования с <a href="#">кодом 2.1</a> , хозяйственных построек и гаражей для собственных нужд	13.2	300	800	3	*	40	3	Минимальная ширина земельного участка – 12 м.
Ведение огородничества	Осуществление отдыха и (или) выращивания гражданами для собственных нужд сельскохозяйственных культур; размещение хозяйственных построек, не являющихся объектами недвижимости, предназначенных для хранения инвентаря и урожая сельскохозяйственных культур	13.1	300	800	*	*	*	*	*

Наименование вида разрешенного использования земельного участка	Описание вида разрешенного использования земельного участка	Код (числовое обозначение ВРИ земельного участка согласно классификатору)	Предельные (минимальные и (или) максимальные) размеры земельных участков		Предельное количество этажей/ высота		Максимальный процент застройки, %	Минимальные отступы от са.	Иные параметры разрешенного строительства, реконструкции объектов капитального строительства
			Smin, кв.м.	Smax, кв.м.	этажность	высота, м			
1	2	3	4	5	6	7	8	9	10
Земельные участки общего назначения	Земельные участки, являющиеся имуществом общего пользования и предназначенные для общего использования правообладателями земельных участков, расположенных в границах территории ведения гражданами садоводства или огородничества для собственных нужд, и (или) для размещения объектов капитального строительства, относящихся к имуществу общего пользования	13.0	*	*	*	*	*	*	*
<b>Условно разрешенные виды использования</b>									
Хранение и переработка сельскохозяйственной продукции	Размещение зданий, сооружений, используемых для производства, хранения, первичной и глубокой переработки сельскохозяйственной продукции	1.15	200	*	1	*	75	*	*
Служебные гаражи	Размещение постоянных или временных гаражей, стоянок для хранения служебного автотранспорта, используемого в целях осуществления видов деятельности, предусмотренных видами разрешенного использования с <a href="#">кодами 3.0</a> , <a href="#">4.0</a> , а также для стоянки и хранения транспортных средств общего пользования, в том числе в депо	4.9	*	*	*	*	*	*	*
<b>Вспомогательные виды разрешенного использования не установлены</b>									

Примечание: \* - Предельные размеры земельных участков и предельные параметры разрешенного строительства, реконструкции объектов капитального строительства не подлежат установлению.



## Статья 20. Градостроительные регламенты. Зоны инженерной и транспортной инфраструктур

### ИТ-1. Зона водозаборных и иных технических сооружений

Наименование вида разрешенного использования земельного участка	Описание вида разрешенного использования земельного участка	Код (числовое обозначение ВРИ земельного участка согласно классификатору)	Предельные (минимальные и (или) максимальные) размеры земельных участков		Предельное количество этажей/высота		Максимальный процент застройки, %	Минимальные отступы от границ земельного участка, м	Иные параметры разрешенного строительства, реконструкции объектов капитального строительства
			S <sub>min</sub> , кв.м.	S <sub>max</sub> , кв.м.	этажность	высота, м			
1	2	3	4	5	6	7	8	9	10
<b>Основные виды разрешенного использования</b>									
Обеспечение деятельности в области гидрометеорологии и смежных с ней областях	Размещение объектов капитального строительства, предназначенных для наблюдений за физическими и химическими процессами, происходящими в окружающей среде, определения ее гидрометеорологических, агрометеорологических и гелиогеофизических характеристик, уровня загрязнения атмосферного воздуха, почв, водных объектов, в том числе по гидробиологическим показателям, и околоземного - космического пространства, зданий и сооружений, используемых в области гидрометеорологии и смежных с ней	3.9.1	*	*	2	*	80	*	*

Наименование вида разрешенного использования земельного участка	Описание вида разрешенного использования земельного участка	Код (числовое обозначение ВРИ земельного участка согласно классификатору)	Предельные (минимальные и (или) максимальные) размеры земельных участков		Предельное количество этажей/высота		Максимальный процент застройки, %	Минимальные отступы от	Иные параметры разрешенного строительства, реконструкции объектов капитального строительства
			Smin, кв.м.	Smax, кв.м.	этажность	высота, м			
1	2	3	4	5	6	7	8	9	10
	областях (доплеровские метеорологические радиолокаторы, гидрологические посты и другие)								
Гидротехнические сооружения	Размещение гидротехнических сооружений, необходимых для эксплуатации водохранилищ (плотин, водосбросов, водозаборных, водовыпускных и других гидротехнических сооружений, судопропускных сооружений, рыбозащитных и рыбопропускных сооружений, берегозащитных сооружений)	11.3	*	*	2	*	80	*	*
Предоставление коммунальных услуг	Размещение зданий и сооружений, обеспечивающих поставку воды, тепла, электричества, газа, отвод канализационных стоков, очистку и уборку объектов недвижимости (котельных, водозаборов, очистных сооружений, насосных станций, водопроводов, линий электропередач, трансформаторных подстанций, газопроводов, линий связи, телефонных станций, канализаций, стоянок, гаражей и мастерских для обслуживания уборочной и аварийной техники, сооружений, необходимых для сбора и плавки снега)	3.1.1	*	*	*	*	*	*	*
Административные здания организаций, обеспечивающих предоставление	Размещение зданий, предназначенных для приема физических и юридических лиц в связи с предоставлением им коммунальных услуг	3.1.2	*	*	3	*	80	3	Минимальный отступ от красной линии – 3 м при осуществлении нового строительства.

Наименование вида разрешенного использования земельного участка	Описание вида разрешенного использования земельного участка	Код (числовое обозначение ВРИ земельного участка согласно классификатору)	Предельные (минимальные и (или) максимальные) размеры земельных участков		Предельное количество этажей/высота		Максимальный процент застройки, %	ка, Минимальные отступы от	Иные параметры разрешенного строительства, реконструкции объектов капитального строительства
			Smin, кв.м.	Smax, кв.м.	этажность	высота, м			
1	2	3	4	5	6	7	8	9	10
коммунальных услуг									
Улично-дорожная сеть	Размещение объектов улично-дорожной сети: автомобильных дорог, трамвайных путей и пешеходных тротуаров в границах населенных пунктов, пешеходных переходов, бульваров, площадей, проездов, велодорожек и объектов велотранспортной и инженерной инфраструктуры; размещение придорожных стоянок (парковок) транспортных средств в границах городских улиц и дорог, за исключением предусмотренных видами разрешенного использования с кодами 2.7.1, 4.9, 7.2.3, а также некапитальных сооружений, предназначенных для охраны транспортных средств	12.0.1	*	*	*	*	*	*	*
Благоустройство территории	Размещение декоративных, технических, планировочных, конструктивных устройств, элементов озеленения, различных видов оборудования и оформления, малых архитектурных форм, некапитальных нестационарных строений и сооружений, информационных щитов и указателей, применяемых как составные части благоустройства территории, общественных туалетов	12.0.2	*	*	*	*	*	*	*
<b>Условно разрешенные виды использования не установлены</b>									
<b>Вспомогательные виды разрешенного использования не установлены</b>									

Примечание: \* - Предельные размеры земельных участков и предельные параметры разрешенного строительства, реконструкции объектов капитального строительства не подлежат установлению.

### ИТ-2. Зона очистных сооружений

Наименование вида разрешенного использования земельного участка	Описание вида разрешенного использования земельного участка	Код (числовое обозначение ВРИ земельного участка согласно классификатору)	Предельные (минимальные и (или) максимальные) размеры земельных участков		Предельное количество этажей/ высота		Максимальный процент застройки, %	Минимальные отступы от границ земельного участка, м	Иные параметры разрешенного строительства, реконструкции объектов капитального строительства
			Smin, кв.м.	Smax, кв.м.	этажность	высота, м			
1	2	3	4	5	6	7	8	9	10
<b>Основные виды разрешенного использования</b>									
Гидротехнические сооружения	Размещение гидротехнических сооружений, необходимых для эксплуатации водохранилищ (плотин, водосбросов, водозаборных, водовыпускных и других гидротехнических сооружений, судопропускных сооружений, рыбозащитных и рыбопропускных сооружений, берегозащитных сооружений)	11.3	*	*	2	*	80	*	*
Предоставление коммунальных услуг	Размещение зданий и сооружений, обеспечивающих поставку воды, тепла, электричества, газа, отвод канализационных стоков, очистку и уборку объектов недвижимости (котельных, водозаборов, очистных сооружений, насосных станций, водопроводов, линий электропередач, трансформаторных подстанций, газопроводов,	3.1.1	*	*	*	*	*	*	*

Наименование вида разрешенного использования земельного участка	Описание вида разрешенного использования земельного участка	Код (числовое обозначение ВРИ земельного участка согласно классификатору)	Предельные (минимальные и (или) максимальные) размеры земельных участков		Предельное количество этажей/ высота		Максимальный процент застройки, %	Минимальные отступы от участка, м	Иные параметры разрешенного строительства, реконструкции объектов капитального строительства
			Smin, кв.м.	Smax, кв.м.	этажность	высота, м			
1	2	3	4	5	6	7	8	9	10
	линий связи, телефонных станций, канализаций, стоянок, гаражей и мастерских для обслуживания уборочной и аварийной техники, сооружений, необходимых для сбора и плавки снега)								
Административные здания организаций, обеспечивающих предоставление коммунальных услуг	Размещение зданий, предназначенных для приема физических и юридических лиц в связи с предоставлением им коммунальных услуг	3.1.2	*	*	3	*	80	3	Минимальный отступ от красной линии – 3 м при осуществлении нового строительства.
Улично-дорожная сеть	Размещение объектов улично-дорожной сети: автомобильных дорог, трамвайных путей и пешеходных тротуаров в границах населенных пунктов, пешеходных переходов, бульваров, площадей, проездов, велодорожек и объектов велотранспортной и инженерной инфраструктуры; размещение придорожных стоянок (парковок) транспортных средств в границах городских улиц и дорог, за исключением предусмотренных видами разрешенного использования с кодами 2.7.1, 4.9, 7.2.3, а также некапитальных сооружений, предназначенных для охраны транспортных средств	12.0.1	*	*	*	*	*	*	*
Благоустройство территории	Размещение декоративных, технических, планировочных, конструктивных устройств, элементов озеленения, различных видов оборудования и оформления, малых	12.0.2	*	*	*	*	*	*	*

Наименование вида разрешенного использования земельного участка	Описание вида разрешенного использования земельного участка	Код (числовое обозначение ВРИ земельного участка согласно классификатору)	Предельные (минимальные и (или) максимальные) размеры земельных участков		Предельное количество этажей/ высота		Максимальный процент застройки, %	Минимальные отступы от участка, м	Иные параметры разрешенного строительства, реконструкции объектов капитального строительства
			Smin, кв.м.	Smax, кв.м.	этажность	высота, м			
1	2	3	4	5	6	7	8	9	10
	архитектурных форм, некапитальных нестационарных строений и сооружений, информационных щитов и указателей, применяемых как составные части благоустройства территории, общественных туалетов								
<b>Условно разрешенные виды использования не установлены</b>									
<b>Вспомогательные виды разрешенного использования не установлены</b>									

Примечание: \* - Предельные размеры земельных участков и предельные параметры разрешенного строительства, реконструкции объектов капитального строительства не подлежат установлению.

### ИТ-3. Зона объектов электроснабжения

Наименование вида разрешенного использования земельного участка	Описание вида разрешенного использования земельного участка	Код (числовое обозначение ВРИ земельного участка согласно классификатору)	Предельные (минимальные и (или) максимальные) размеры земельных участков		Предельное количество этажей/ высота		Максимальный процент застройки, %	Минимальные отступы от границ земельного участка, м	Иные параметры разрешенного строительства, реконструкции объектов капитального строительства
			Smin, кв.м.	Smax, кв.м.	этажность	высота, м			
1	2	3	4	5	6	7	8	9	10
<b>Основные виды разрешенного использования</b>									
Энергетика	Размещение объектов гидроэнергетики, тепловых станций и других электростанций, размещение обслуживающих и вспомогательных	6.7	*	*	2	*	80	*	*

Наименование вида разрешенного использования земельного участка	Описание вида разрешенного использования земельного участка	Код (числовое обозначение ВРИ земельного участка согласно классификатору)	Предельные (минимальные и (или) максимальные) размеры земельных участков		Предельное количество этажей/ высота		Максимальный процент застройки, %	Минимальные отступы от границ земельного участка, м	Иные параметры разрешенного строительства, реконструкции объектов капитального строительства
			Smin, кв.м.	Smax, кв.м.	этажность	высота, м			
1	2	3	4	5	6	7	8	9	10
	для электростанций сооружений (золоотвалов, гидротехнических сооружений); размещение объектов электросетевого хозяйства, за исключением объектов энергетики, размещение которых предусмотрено содержанием вида разрешенного использования с <a href="#">кодом 3.1</a>								
Предоставление коммунальных услуг	Размещение зданий и сооружений, обеспечивающих поставку воды, тепла, электричества, газа, отвод канализационных стоков, очистку и уборку объектов недвижимости (котельных, водозаборов, очистных сооружений, насосных станций, водопроводов, линий электропередач, трансформаторных подстанций, газопроводов, линий связи, телефонных станций, канализаций, стоянок, гаражей и мастерских для обслуживания уборочной и аварийной техники, сооружений, необходимых для сбора и плавки снега)	3.1.1	*	*	*	*	*	*	*
Административные здания организаций, обеспечивающих предоставление коммунальных услуг	Размещение зданий, предназначенных для приема физических и юридических лиц в связи с предоставлением им коммунальных услуг	3.1.2	*	*	3	*	80	3	Минимальный отступ от красной линии – 3 м при осуществлении нового строительства.
Улично-дорожная сеть	Размещение объектов улично-дорожной сети: автомобильных дорог, трамвайных путей и пешеходных тротуаров в границах населенных пунктов, пешеходных переходов, бульваров,	12.0.1	*	*	*	*	*	*	*

Наименование вида разрешенного использования земельного участка	Описание вида разрешенного использования земельного участка	Код (числовое обозначение ВРИ земельного участка согласно классификатору)	Предельные (минимальные и (или) максимальные) размеры земельных участков		Предельное количество этажей/ высота		Максимальный процент застройки, %	Минимальные отступы от границ земельного участка, м	Иные параметры разрешенного строительства, реконструкции объектов капитального строительства
			Smin, кв.м.	Smax, кв.м.	этажность	высота, м			
1	2	3	4	5	6	7	8	9	10
	площадей, проездов, велодорожек и объектов велотранспортной и инженерной инфраструктуры; размещение придорожных стоянок (парковок) транспортных средств в границах городских улиц и дорог, за исключением предусмотренных видами разрешенного использования с кодами 2.7.1, 4.9, 7.2.3, а также некапитальных сооружений, предназначенных для охраны транспортных средств								
Благоустройство территории	Размещение декоративных, технических, планировочных, конструктивных устройств, элементов озеленения, различных видов оборудования и оформления, малых архитектурных форм, некапитальных нестационарных строений и сооружений, информационных щитов и указателей, применяемых как составные части благоустройства территории, общественных туалетов	12.0.2	*	*	*	*	*	*	*
<b>Условно разрешенные виды использования не установлены</b>									
<b>Вспомогательные виды разрешенного использования не установлены</b>									

Примечание: \* - Предельные размеры земельных участков и предельные параметры разрешенного строительства, реконструкции объектов капитального строительства не подлежат установлению.



## ИТ-4. Зона железнодорожного и внешнего автомобильного транспорта

Наименование вида разрешенного использования земельного участка	Описание вида разрешенного использования земельного участка	Код (числовое обозначение ВРИ земельного участка согласно классификатору)	Предельные (минимальные и (или) максимальные) размеры земельных участков		Предельное количество этажей/высота		Максимальный процент застройки, %	Минимальные отступы от границ земельного участка, м	Иные параметры разрешенного строительства, реконструкции объектов капитального строительства
			Smin, кв.м.	Smax, кв.м.	этажность	высота, м			
1	2	3	4	5	6	7	8	9	10
<b>Основные виды разрешенного использования</b>									
Железнодорожные пути	Размещение железнодорожных путей	7.1.1	*	*	*	*	*	*	*
Обслуживание железнодорожных перевозок	Размещение зданий и сооружений, в том числе железнодорожных вокзалов и станций, а также устройств и объектов, необходимых для эксплуатации, содержания, строительства, реконструкции, ремонта наземных и подземных зданий, сооружений, устройств и других объектов железнодорожного транспорта; размещение погрузочно-разгрузочных площадок, прирельсовых складов (за исключением складов горюче-смазочных материалов и автозаправочных станций любых типов, а также складов, предназначенных для хранения опасных веществ и материалов, не предназначенных непосредственно для обеспечения железнодорожных перевозок) и иных объектов при условии соблюдения требований безопасности движения, установленных федеральными законами	7.1.2	*	*	2	*	80	*	*
Размещение автомобильных дорог	Размещение автомобильных дорог за пределами населенных пунктов и технически связанных с ними сооружений, придорожных стоянок (парковок) транспортных средств в границах	7.2.1	*	*	*	*	*	*	*

Наименование вида разрешенного использования земельного участка	Описание вида разрешенного использования земельного участка	Код (числовое обозначение ВРИ земельного участка согласно классификатору)	Предельные (минимальные и (или) максимальные) размеры земельных участков		Предельное количество этажей/высота		Максимальный процент застройки, %	Минимальные отступы от границ земельного участка,	Иные параметры разрешенного строительства, реконструкции объектов капитального строительства
			Smin, кв.м.	Smax, кв.м.	этажность	высота, м			
1	2	3	4	5	6	7	8	9	10
	городских улиц и дорог, за исключением предусмотренных видами разрешенного использования с <a href="#">кодами 2.7.1, 4.9, 7.2.3</a> , а также некапитальных сооружений, предназначенных для охраны транспортных средств; размещение объектов, предназначенных для размещения постов органов внутренних дел, ответственных за безопасность дорожного движения								
Обслуживание перевозок пассажиров	Размещение зданий и сооружений, предназначенных для обслуживания пассажиров, за исключением объектов капитального строительства, размещение которых предусмотрено содержанием вида разрешенного использования с <a href="#">кодом 7.6</a>	7.2.2	*	*	2	*	80	*	*
Стоянки транспорта общего пользования	Размещение стоянок транспортных средств, осуществляющих перевозки людей по установленному маршруту	7.2.3	*	*	*	*	*	*	*
Улично-дорожная сеть	Размещение объектов улично-дорожной сети: автомобильных дорог, трамвайных путей и пешеходных тротуаров в границах населенных пунктов, пешеходных переходов, бульваров, площадей, проездов, велодорожек и объектов велотранспортной и инженерной инфраструктуры; размещение придорожных стоянок (парковок) транспортных средств в границах городских улиц и дорог, за исключением предусмотренных видами	12.0.1	*	*	*	*	*	*	*

Наименование вида разрешенного использования земельного участка	Описание вида разрешенного использования земельного участка	Код (числовое обозначение ВРИ земельного участка согласно классификатору)	Предельные (минимальные и (или) максимальные) размеры земельных участков		Предельное количество этажей/ высота		Максимальный процент застройки, %	Минимальные отступы от границ земельного участка,	Иные параметры разрешенного строительства, реконструкции объектов капитального строительства
			Smin, кв.м.	Smax, кв.м.	этажность	высота, м			
1	2	3	4	5	6	7	8	9	10
	разрешенного использования с кодами 2.7.1, 4.9, 7.2.3, а также некапитальных сооружений, предназначенных для охраны транспортных средств								
Благоустройство территории	Размещение декоративных, технических, планировочных, конструктивных устройств, элементов озеленения, различных видов оборудования и оформления, малых архитектурных форм, некапитальных нестационарных строений и сооружений, информационных щитов и указателей, применяемых как составные части благоустройства территории, общественных туалетов	12.0.2	*	*	*	*	*	*	*
<b>Условно разрешенные виды использования</b>									
Заправка транспортных средств	Размещение автозаправочных станций; размещение магазинов сопутствующей торговли, зданий для организации общественного питания в качестве объектов дорожного сервиса	4.9.1.1	200	*	2	*	65	2	Минимальный отступ от красной линии – 3 м при осуществлении нового строительства.
Обеспечение дорожного отдыха	Размещение зданий для предоставления гостиничных услуг в качестве дорожного сервиса (мотелей), а также размещение магазинов сопутствующей торговли, зданий для организации общественного питания в качестве объектов дорожного сервиса	4.9.1.2	200	*	2	*	65	2	Минимальный отступ от красной линии – 3 м при осуществлении нового строительства.
Автомобильные мойки	Размещение автомобильных моек, а также размещение магазинов сопутствующей торговли	4.9.1.3	200	*	2	*	65	2	Минимальный отступ от красной линии – 3 м при осуществлении нового строительства.

Наименование вида разрешенного использования земельного участка	Описание вида разрешенного использования земельного участка	Код (числовое обозначение ВРИ земельного участка согласно классификатору)	Предельные (минимальные и (или) максимальные) размеры земельных участков		Предельное количество этажей/ высота		Максимальный процент застройки, %	Минимальные отступы от границ земельного участка,	Иные параметры разрешенного строительства, реконструкции объектов капитального строительства
			Smin, кв.м.	Smax, кв.м.	этажность	высота, м			
1	2	3	4	5	6	7	8	9	10
Ремонт автомобилей	Размещение мастерских, предназначенных для ремонта и обслуживания автомобилей, и прочих объектов дорожного сервиса, а также размещение магазинов сопутствующей торговли	4.9.1.4	200	*	2	*	65	2	Минимальный отступ от красной линии – 3 м при осуществлении нового строительства.
<b>Вспомогательные виды разрешенного использования не установлены</b>									

*Примечание: \* - Предельные размеры земельных участков и предельные параметры разрешенного строительства, реконструкции объектов капитального строительства не подлежат установлению.*

## Статья 21. Градостроительные регламенты. Зоны рекреационного назначения

### Р-1. Зона экологического и природного ландшафта вне границ лесного фонда

Наименование вида разрешенного использования земельного участка	Описание вида разрешенного использования земельного участка	Код (числовое обозначение ВРИ земельного участка согласно классификатору)	Предельные (минимальные и (или) максимальные) размеры земельных участков		Предельное количество этажей/ высота		Максимальный процент застройки, %	Минимальные отступы от границ земельного участка,	Иные параметры разрешенного строительства, реконструкции объектов капитального строительства
			Smin, кв.м.	Smax, кв.м.	этажность	высота, м			
1	2	3	4	5	6	7	8	9	10
<b>Основные виды разрешенного использования</b>									
Природно-познавательный туризм	Размещение баз и палаточных лагерей для проведения походов и экскурсий по ознакомлению с природой, пеших и конных прогулок, устройство троп и дорожек, размещение щитов с познавательными сведениями об окружающей природной среде; осуществление необходимых природоохранных и природовосстановительных мероприятий	5.2	*	*	*	*	*	*	*
Охота и рыбалка	Обустройство мест охоты и рыбалки, в том числе размещение дома охотника или рыболова, сооружений, необходимых для восстановления и поддержания поголовья зверей или количества рыбы	5.3	300	*	3	*	40	*	*
Благоустройство	Размещение декоративных, технических,	12.0.2	*	*	*	*	*	*	*

Наименование вида разрешенного использования земельного участка	Описание вида разрешенного использования земельного участка	Код (числовое обозначение ВРИ земельного участка согласно классификатору)	Предельные (минимальные и (или) максимальные) размеры земельных участков		Предельное количество этажей/ высота		Максимальный процент застройки, %	Минимальные отступы от	Иные параметры разрешенного строительства, реконструкции объектов капитального строительства
			Smin, кв.м.	Smax, кв.м.	этажность	высота, м			
1	2	3	4	5	6	7	8	9	10
территории	планировочных, конструктивных устройств, элементов озеленения, различных видов оборудования и оформления, малых архитектурных форм, некапитальных нестационарных строений и сооружений, информационных щитов и указателей, применяемых как составные части благоустройства территории, общественных туалетов								
Отдых (рекреация)	Обустройство мест для занятия спортом, физической культурой, пешими или верховыми прогулками, отдыха и туризма, наблюдения за природой, пикников, охоты, рыбалки и иной деятельности; создание и уход за городскими лесами, скверами, прудами, озерами, водохранилищами, пляжами, а также обустройство мест отдыха в них. Содержание данного вида разрешенного использования включает в себя содержание видов разрешенного использования с кодами 5.1 - 5.5	5.0	*	*	*	*	*	*	*
<b>Условно разрешенные виды использования</b>									
Туристическое обслуживание	Размещение пансионатов, гостиниц, кемпингов, домов отдыха, не оказывающих услуги по лечению; размещение детских лагерей	5.2.1	*	*	3	*	50	*	*
Спортивные базы	Размещение спортивных баз и лагерей, в которых осуществляется спортивная подготовка длительно проживающих в них лиц	5.1.7	*	*	3	*	50	*	*

Наименование вида разрешенного использования земельного участка	Описание вида разрешенного использования земельного участка	Код (числовое обозначение ВРИ земельного участка согласно классификатору)	Предельные (минимальные и (или) максимальные) размеры земельных участков		Предельное количество этажей/ высота		Максимальный процент застройки, %	ка, Минимальные отступы от	Иные параметры разрешенного строительства, реконструкции объектов капитального строительства
			Smin, кв.м.	Smax, кв.м.	этажность	высота, м			
1	2	3	4	5	6	7	8	9	10
Причалы для маломерных судов	Размещение сооружений, предназначенных для причаливания, хранения и обслуживания яхт, катеров, лодок и других маломерных судов	5.4	*	*	3	*	50	*	*
Поля для гольфа или конных прогулок	Обустройство мест для игры в гольф или осуществления конных прогулок, в том числе осуществление необходимых земляных работ и размещения вспомогательных сооружений; размещение конноспортивных манежей, не предусматривающих устройство трибун	5.5	*	*	3	*	50	*	*
Осуществление религиозных обрядов	Размещение зданий и сооружений, предназначенных для совершения религиозных обрядов и церемоний (в том числе церкви, соборы, храмы, часовни, мечети, молельные дома, синагоги)	3.7.1	*	*	3	*	50	3	Минимальный отступ от красной линии – 3 м при осуществлении нового строительства.
Предоставление коммунальных услуг	Размещение зданий и сооружений, обеспечивающих поставку воды, тепла, электричества, газа, отвод канализационных стоков, очистку и уборку объектов недвижимости (котельных, водозаборов, очистных сооружений, насосных станций, водопроводов, линий электропередач, трансформаторных подстанций, газопроводов, линий связи, телефонных станций, канализаций, стоянок, гаражей и мастерских для обслуживания уборочной и аварийной техники, сооружений, необходимых для сбора и плавки снега)	3.1.1	*	*	3	*	*	*	*
<b>Вспомогательные виды разрешенного использования не установлены</b>									

Примечание: \* - Предельные размеры земельных участков и предельные параметры разрешенного строительства, реконструкции объектов капитального строительства не подлежат установлению.

Р-2. Зона рекреационно-ландшафтных территорий

Наименование вида разрешенного использования земельного участка	Описание вида разрешенного использования земельного участка	Код (числовое обозначение ВРИ земельного участка согласно классификатору)	Предельные (минимальные и (или) максимальные) размеры земельных участков		Предельное количество этажей/ высота		Максимальный процент застройки, %	Минимальные отступы от границ земельного участка, м	Иные параметры разрешенного строительства, реконструкции объектов капитального строительства
			Smin, кв.м.	Smax, кв.м.	этажность	высота, м			
1	2	3	4	5	6	7	8	9	10
<b>Основные виды разрешенного использования</b>									
Деятельность по особой охране и изучению природы	Сохранение и изучение растительного и животного мира путем создания особо охраняемых природных территорий, в границах которых хозяйственная деятельность, кроме деятельности, связанной с охраной и изучением природы, не допускается (государственные природные заповедники, национальные и природные парки, памятники природы, дендрологические парки, ботанические сады, оранжереи)	9.0	*	*	*	*	*	*	*
Охрана природных территорий	Сохранение отдельных естественных качеств окружающей природной среды путем ограничения хозяйственной деятельности в данной зоне, в частности:	9.1	*	*	*	*	*	*	*



Наименование вида разрешенного использования земельного участка	Описание вида разрешенного использования земельного участка	Код (числовое обозначение ВРИ земельного участка согласно классификатору)	Предельные (минимальные и (или) максимальные) размеры земельных участков		Предельное количество этажей/ высота		Максимальный процент застройки, %	Минимальные отступы от	Иные параметры разрешенного строительства, реконструкции объектов капитального строительства
			Smin, кв.м.	Smax, кв.м.	этажность	высота, м			
1	2	3	4	5	6	7	8	9	10
	создание и уход за запретными полосами, создание и уход за защитными лесами, в том числе городскими лесами, лесами в лесопарках, и иная хозяйственная деятельность, разрешенная в защитных лесах, соблюдение режима использования природных ресурсов в заказниках, сохранение свойств земель, являющихся особо ценными								
Благоустройство территории	Размещение декоративных, технических, планировочных, конструктивных устройств, элементов озеленения, различных видов оборудования и оформления, малых архитектурных форм, некапитальных нестационарных строений и сооружений, информационных щитов и указателей, применяемых как составные части благоустройства территории, общественных туалетов	12.0.2	*	*	*	*	*	*	*
<b>Условно разрешенные виды использования не установлены</b>									
<b>Вспомогательные виды разрешенного использования не установлены</b>									

Примечание: \* - Предельные размеры земельных участков и предельные параметры разрешенного строительства, реконструкции объектов капитального строительства не подлежат установлению.

## Р-3. Зона парков, скверов, набережных, бульваров

Наименование вида разрешенного использования земельного участка	Описание вида разрешенного использования земельного участка	Код (числовое обозначение ВРИ земельного участка согласно классификатору)	Предельные (минимальные и (или) максимальные) размеры земельных участков		Предельное количество этажей/ высота		Максимальный процент застройки, %	Минимальные отступы от границ земельного участка, м	Иные параметры разрешенного строительства, реконструкции объектов капитального строительства
			S <sub>min</sub> , кв.м.	S <sub>max</sub> , кв.м.	этажность	высота, м			
1	2	3	4	5	6	7	8	9	10
<b>Основные виды разрешенного использования</b>									
Причалы для маломерных судов	Размещение сооружений, предназначенных для причаливания, хранения и обслуживания яхт, катеров, лодок и других маломерных судов	5.4	*	*	1	*	*	*	*
Парки культуры и отдыха	Размещение парков культуры и отдыха	3.6.2	*	*	*	*	*	*	*
Улично-дорожная сеть	Размещение объектов улично-дорожной сети: автомобильных дорог, трамвайных путей и пешеходных тротуаров в границах населенных пунктов, пешеходных переходов, бульваров, площадей, проездов, велодорожек и объектов велотранспортной и инженерной инфраструктуры; размещение придорожных стоянок (парковок) транспортных средств в границах городских улиц и дорог, за	12.0.1	*	*	*	*	*	*	*

Наименование вида разрешенного использования земельного участка	Описание вида разрешенного использования земельного участка	Код (числовое обозначение ВРИ земельного участка согласно классификатору)	Предельные (минимальные и (или) максимальные) размеры земельных участков		Предельное количество этажей/ высота		Максимальный процент застройки, %	ка, Минимальные отступы от	Иные параметры разрешенного строительства, реконструкции объектов капитального строительства
			Smin, кв.м.	Smax, кв.м.	этажность	высота, м			
1	2	3	4	5	6	7	8	9	10
	исключением предусмотренных видами разрешенного использования с кодами 2.7.1, 4.9, 7.2.3, а также некапитальных сооружений, предназначенных для охраны транспортных средств								
Благоустройство территории	Размещение декоративных, технических, планировочных, конструктивных устройств, элементов озеленения, различных видов оборудования и оформления, малых архитектурных форм, некапитальных нестационарных строений и сооружений, информационных щитов и указателей, применяемых как составные части благоустройства территории, общественных туалетов	12.0.2	*	*	*	*	*	*	*
<b>Условно разрешенные виды использования</b>									
Питомники	Выращивание и реализация подроста деревьев и кустарников, используемых в сельском хозяйстве, а также иных сельскохозяйственных культур для получения рассады и семян; размещение сооружений, необходимых для указанных видов сельскохозяйственного производства	1.17	10 000	*	1	*	10	*	*
Общественное питание	Размещение объектов капитального строительства в целях устройства мест общественного питания (рестораны, кафе, столовые, закусочные, бары)	4.6	200	*	1	*	70	3	1. Минимальный отступ от красной линии – 3 м при осуществлении нового строительства; 2. Предприятия общественного питания

Наименование вида разрешенного использования земельного участка	Описание вида разрешенного использования земельного участка	Код (числовое обозначение ВРИ земельного участка согласно классификатору)	Предельные (минимальные и (или) максимальные) размеры земельных участков		Предельное количество этажей/ высота		Максимальный процент застройки, %	Минимальные отступы от	Иные параметры разрешенного строительства, реконструкции объектов капитального строительства
			Smin, кв.м.	Smax, кв.м.	этажность	высота, м			
1	2	3	4	5	6	7	8	9	10
									не более 50 мест.
Спорт	Размещение зданий и сооружений для занятия спортом. Содержание данного вида разрешенного использования включает в себя содержание видов разрешенного использования с кодами 5.1.1 - 5.1.7	5.1	*	*	*	*	*	*	*
Предоставление коммунальных услуг	Размещение зданий и сооружений, обеспечивающих поставку воды, тепла, электричества, газа, отвод канализационных стоков, очистку и уборку объектов недвижимости (котельных, водозаборов, очистных сооружений, насосных станций, водопроводов, линий электропередач, трансформаторных подстанций, газопроводов, линий связи, телефонных станций, канализаций, стоянок, гаражей и мастерских для обслуживания уборочной и аварийной техники, сооружений, необходимых для сбора и плавки снега)	3.1.1	*	*	3	*	*	*	*
<b>Вспомогательные виды разрешенного использования не установлены</b>									

Примечание: \* - Предельные размеры земельных участков и предельные параметры разрешенного строительства, реконструкции объектов капитального строительства не подлежат установлению.

## Р-4. Зона специализированных и тематических ландшафтных парков

Наименование вида разрешенного использования земельного участка	Описание вида разрешенного использования земельного участка	Код (числовое обозначение ВРИ земельного участка согласно классификатору)	Предельные (минимальные и (или) максимальные) размеры земельных участков		Предельное количество этажей/ высота		Максимальный процент застройки, %	Минимальные отступы от границ земельного участка, м	Иные параметры разрешенного строительства, реконструкции объектов капитального строительства
			S <sub>min</sub> , кв.м.	S <sub>max</sub> , кв.м.	этажность	высота, м			
1	2	3	4	5	6	7	8	9	10
<b>Основные виды разрешенного использования</b>									
Причалы для маломерных судов	Размещение сооружений, предназначенных для причаливания, хранения и обслуживания яхт, катеров, лодок и других маломерных судов	5.4	*	*	1	*	*	*	*
Парки культуры и отдыха	Размещение парков культуры и отдыха	3.6.2	*	*	*	*	*	*	*
Благоустройство территории	Размещение декоративных, технических, планировочных, конструктивных устройств, элементов озеленения, различных видов оборудования и оформления, малых архитектурных форм, некапитальных нестационарных строений и сооружений, информационных щитов и указателей, применяемых как составные части благоустройства территории, общественных туалетов	12.0.2	*	*	*	*	*	*	*
<b>Условно разрешенные виды использования</b>									

Наименование вида разрешенного использования земельного участка	Описание вида разрешенного использования земельного участка	Код (числовое обозначение ВРИ земельного участка согласно классификатору)	Предельные (минимальные и (или) максимальные) размеры земельных участков		Предельное количество этажей/высота		Максимальный процент застройки, %	Минимальные отступы от	Иные параметры разрешенного строительства, реконструкции объектов капитального строительства
			Smin, кв.м.	Smax, кв.м.	этажность	высота, м			
1	2	3	4	5	6	7	8	9	10
Туристическое обслуживание	Размещение пансионатов, гостиниц, кемпингов, домов отдыха, не оказывающих услуги по лечению; размещение детских лагерей	5.2.1	*	*	2	*	50	3	Минимальный отступ от красной линии – 3 м при осуществлении нового строительства.
Спорт	Размещение зданий и сооружений для занятия спортом. Содержание данного вида разрешенного использования включает в себя содержание видов разрешенного использования с кодами 5.1.1 - 5.1.7	5.1	*	*	*	*	*	*	*
Природно-познавательный туризм	Размещение баз и палаточных лагерей для проведения походов и экскурсий по ознакомлению с природой, пеших и конных прогулок, устройство троп и дорожек, размещение щитов с познавательными сведениями об окружающей природной среде; осуществление необходимых природоохранных и природовосстановительных мероприятий	5.2	*	*	2	*	*	*	*
Общественное питание	Размещение объектов капитального строительства в целях устройства мест общественного питания (рестораны, кафе, столовые, закусочные, бары)	4.6	200	*	2	*	50	3	Минимальный отступ от красной линии – 3 м при осуществлении нового строительства.
Осуществление религиозных обрядов	Размещение зданий и сооружений, предназначенных для совершения религиозных обрядов и церемоний (в том числе церкви, соборы, храмы, часовни, мечети, молельные дома, синагоги)	3.7.1	*	*	3	*	50	3	Минимальный отступ от красной линии – 3 м при осуществлении нового строительства.
Предоставление	Размещение зданий и сооружений,	3.1.1	*	*	3	*	*	*	*

Наименование вида разрешенного использования земельного участка	Описание вида разрешенного использования земельного участка	Код (числовое обозначение ВРИ земельного участка согласно классификатору)	Предельные (минимальные и (или) максимальные) размеры земельных участков		Предельное количество этажей/ высота		Максимальный процент застройки, %	Минимальные отступы от	Иные параметры разрешенного строительства, реконструкции объектов капитального строительства
			Smin, кв.м.	Smax, кв.м.	этажность	высота, м			
1	2	3	4	5	6	7	8	9	10
коммунальных услуг	обеспечивающих поставку воды, тепла, электричества, газа, отвод канализационных стоков, очистку и уборку объектов недвижимости (котельных, водозаборов, очистных сооружений, насосных станций, водопроводов, линий электропередач, трансформаторных подстанций, газопроводов, линий связи, телефонных станций, канализаций, стоянок, гаражей и мастерских для обслуживания уборочной и аварийной техники, сооружений, необходимых для сбора и плавки снега)								
<b>Вспомогательные виды разрешенного использования не установлены</b>									

Примечание: \* - Предельные размеры земельных участков и предельные параметры разрешенного строительства, реконструкции объектов капитального строительства не подлежат установлению.

## Р-5. Зона рекреационных объектов длительного отдыха

Наименование вида разрешенного использования земельного участка	Описание вида разрешенного использования земельного участка	Код (числовое обозначение ВРИ земельного участка согласно классификатору)	Предельные (минимальные и (или) максимальные) размеры земельных участков		Предельное количество этажей/ высота		Максимальный процент застройки, %	Минимальные отступы от границ земельного участка, м	Иные параметры разрешенного строительства, реконструкции объектов капитального строительства
			S <sub>min</sub> , кв.м.	S <sub>max</sub> , кв.м.	этажность	высота, м			
1	2	3	4	5	6	7	8	9	10
<b>Основные виды разрешенного использования</b>									
Санаторная деятельность	Размещение санаториев, профилакториев, бальнеологических лечебниц, грязелечебниц, обеспечивающих оказание услуги по лечению и оздоровлению населения; обустройство лечебно-оздоровительных местностей (пляжи, бюветы, места добычи целебной грязи); размещение лечебно-оздоровительных лагерей	9.2.1	*	*	3	*	40	3	Минимальный отступ от красной линии – 3 м при осуществлении нового строительства.
Спорт	Размещение зданий и сооружений для занятия спортом. Содержание данного вида разрешенного использования включает в себя содержание видов разрешенного использования с кодами 5.1.1 - 5.1.7	5.1	*	*	*	*	*	*	*
Оборудованные	Размещение сооружений для занятия	5.1.4	100	*	*	*	*	*	*



Наименование вида разрешенного использования земельного участка	Описание вида разрешенного использования земельного участка	Код (числовое обозначение ВРИ земельного участка согласно классификатору)	Предельные (минимальные и (или) максимальные) размеры земельных участков		Предельное количество этажей/ высота		Максимальный процент застройки, %	ка, Минимальные отступы от	Иные параметры разрешенного строительства, реконструкции объектов капитального строительства
			Smin, кв.м.	Smax, кв.м.	этажность	высота, м			
1	2	3	4	5	6	7	8	9	10
площадки для занятий спортом	спортом и физкультурой на открытом воздухе (теннисные корты, автодромы, мотодромы, трамплины, спортивные стрельбища)								
Спортивные базы	Размещение спортивных баз и лагерей, в которых осуществляется спортивная подготовка длительно проживающих в них лиц	5.1.7	100	*	*	*	*	*	*
Охота и рыбалка	Обустройство мест охоты и рыбалки, в том числе размещение дома охотника или рыболова, сооружений, необходимых для восстановления и поддержания поголовья зверей или количества рыбы	5.3	300	*	3	*	40	*	*
Улично-дорожная сеть	Размещение объектов улично-дорожной сети: автомобильных дорог, трамвайных путей и пешеходных тротуаров в границах населенных пунктов, пешеходных переходов, бульваров, площадей, проездов, велодорожек и объектов велотранспортной и инженерной инфраструктуры; размещение придорожных стоянок (парковок) транспортных средств в границах городских улиц и дорог, за исключением предусмотренных видами разрешенного использования с кодами 2.7.1, 4.9, 7.2.3, а также некапитальных сооружений, предназначенных для охраны транспортных средств	12.0.1	*	*	*	*	*	*	*
Благоустройство	Размещение декоративных, технических,	12.0.2	*	*	*	*	*	*	*

Наименование вида разрешенного использования земельного участка	Описание вида разрешенного использования земельного участка	Код (числовое обозначение ВРИ земельного участка согласно классификатору)	Предельные (минимальные и (или) максимальные) размеры земельных участков		Предельное количество этажей/высота		Максимальный процент застройки, %	ка. Минимальные отступы от	Иные параметры разрешенного строительства, реконструкции объектов капитального строительства
			Smin, кв.м.	Smax, кв.м.	этажность	высота, м			
1	2	3	4	5	6	7	8	9	10
территории	планировочных, конструктивных устройств, элементов озеленения, различных видов оборудования и оформления, малых архитектурных форм, некапитальных нестационарных строений и сооружений, информационных щитов и указателей, применяемых как составные части благоустройства территории, общественных туалетов								
<b>Условно разрешенные виды использования</b>									
Гостиничное обслуживание	Размещение гостиниц	4.7	*	*	3	*	40	3	1. Минимальный отступ от красной линии – 3 м при осуществлении нового строительства; 2. В условиях реконструкции и дефицита территорий допускается размещение зданий по красной линии улиц.
Обеспечение внутреннего правопорядка	Размещение объектов капитального строительства, необходимых для подготовки и поддержания в готовности органов внутренних дел, Росгвардии и спасательных служб, в которых существует военизированная служба; размещение объектов гражданской обороны, за исключением объектов гражданской обороны, являющихся частями производственных зданий	8.3	500	*	3	*	*	3	Минимальный отступ от красной линии – 3 м при осуществлении нового строительства.

Наименование вида разрешенного использования земельного участка	Описание вида разрешенного использования земельного участка	Код (числовое обозначение ВРИ земельного участка согласно классификатору)	Предельные (минимальные и (или) максимальные) размеры земельных участков		Предельное количество этажей/ высота		Максимальный процент застройки, %	ка, Минимальные отступы от	Иные параметры разрешенного строительства, реконструкции объектов капитального строительства
			Smin, кв.м.	Smax, кв.м.	этажность	высота, м			
1	2	3	4	5	6	7	8	9	10
Служебные гаражи	Размещение постоянных или временных гаражей, стоянок для хранения служебного автотранспорта, используемого в целях осуществления видов деятельности, предусмотренных видами разрешенного использования с <a href="#">кодами 3.0, 4.0</a> , а также для стоянки и хранения транспортных средств общего пользования, в том числе в депо	4.9	*	*	*	*	*	*	*
Предоставление коммунальных услуг	Размещение зданий и сооружений, обеспечивающих поставку воды, тепла, электричества, газа, отвод канализационных стоков, очистку и уборку объектов недвижимости (котельных, водозаборов, очистных сооружений, насосных станций, водопроводов, линий электропередач, трансформаторных подстанций, газопроводов, линий связи, телефонных станций, канализаций, стоянок, гаражей и мастерских для обслуживания уборочной и аварийной техники, сооружений, необходимых для сбора и плавки снега)	3.1.1	*	*	3	*	*	*	*
Образование и просвещение	Размещение объектов капитального строительства, предназначенных для воспитания, образования и просвещения. Содержание данного вида разрешенного использования включает в себя содержание видов разрешенного использования с <a href="#">кодами 3.5.1 - 3.5.2</a>	3.5	*	*	*	*	*	*	*

Наименование вида разрешенного использования земельного участка	Описание вида разрешенного использования земельного участка	Код (числовое обозначение ВРИ земельного участка согласно классификатору)	Предельные (минимальные и (или) максимальные) размеры земельных участков		Предельное количество этажей/ высота		Максимальный процент застройки, %	ка. Минимальные отступы от	Иные параметры разрешенного строительства, реконструкции объектов капитального строительства
			Smin, кв.м.	Smax, кв.м.	этажность	высота, м			
1	2	3	4	5	6	7	8	9	10
<b>Вспомогательные виды разрешенного использования не установлены</b>									

*Примечание: \* - Предельные размеры земельных участков и предельные параметры разрешенного строительства, реконструкции объектов капитального строительства не подлежат установлению.*

**Р-5П.** Зона рекреационных объектов длительного отдыха проектная

Зона выделена в целях обеспечения комплексного и устойчивого развития городских (сельских) территорий, выбора наиболее эффективного использования территории с учетом решений Генерального плана и предусматривающая изменение параметров, функции существующей застройки. Размещение объектов капитального строительства может осуществляться при условии обязательной подготовки документации по планировке территории. Подготовка документации по планировке территории осуществляется в соответствии с градостроительными регламентами территориальной зоны Р-5.

Наименование вида разрешенного использования земельного участка	Описание вида разрешенного использования земельного участка	Код (числовое обозначение ВРИ земельного участка согласно классификатору)	Предельные (минимальные и (или) максимальные) размеры земельных участков		Предельное количество этажей/ высота		Максимальный процент застройки, %	Минимальные отступы от границ земельного участка, м	Иные параметры разрешенного строительства, реконструкции объектов капитального строительства
			$S_{min}$ , кв.м.	$S_{max}$ , кв.м.	этажность	высота, м			
1	2	3	4	5	6	7	8	9	10
<b>Основные виды разрешенного использования</b>									
Предоставление коммунальных услуг	Размещение зданий и сооружений, обеспечивающих поставку воды, тепла, электричества, газа, отвод канализационных стоков, очистку и уборку объектов недвижимости (котельных, водозаборов, очистных сооружений, насосных станций, водопроводов, линий электропередач, трансформаторных подстанций, газопроводов, линий связи, телефонных станций, канализаций, стоянок, гаражей и мастерских для обслуживания уборочной и аварийной техники, сооружений, необходимых для сбора и плавки снега)	3.1.1	*	*	*	*	*	*	*
Земельные участки (территории) общего пользования	Земельные участки общего пользования. Содержание данного вида разрешенного использования включает в себя содержание видов разрешенного использования с <a href="#">кодами 12.0.1 - 12.0.2</a>	12.0	*	*	*	*	*	*	*
<b>Условно разрешенные виды использования не установлены</b>									
<b>Вспомогательные виды разрешенного использования не установлены</b>									

Примечание: \* - Предельные размеры земельных участков и предельные параметры разрешенного строительства, реконструкции объектов капитального строительства не подлежат установлению.

#### Р-5П\*. Зона рекреационных объектов длительного отдыха

Зона выделена в целях обеспечения комплексного и устойчивого развития городских (сельских) территорий, выбора наиболее эффективного использования территории с учетом решений Генерального плана и предусматривающая изменение параметров, функции существующей застройки. Размещение объектов капитального строительства может осуществляться при условии обязательной подготовки документации по планировке территории. Подготовка документации по планировке территории осуществляется в соответствии с градостроительными регламентами территориальной зоны Р-5.

В соответствии с требованиями части 6.1 статьи 36 Градостроительного кодекса РФ до установления градостроительных регламентов в отношении земельных участков, включенных в границы населенных пунктов из земель лесного фонда (за исключением лесных участков, которые до 1 января 2016 года предоставлены гражданам или юридическим лицам либо на которых расположены объекты недвижимого имущества, права на которые возникли до 1 января 2016 года, и разрешенное использование либо назначение которых до их включения в границы населенного пункта не было связано с использованием лесов), такие земельные участки используются с учетом ограничений, установленных при использовании городских лесов в соответствии с лесным законодательством.

\*В соответствии с положениями части 6 статьи 32 Градостроительного кодекса РФ регламенты для данной территориальной зоны начнут действовать не ранее чем по истечении одного года со дня включения земельных участков в границы населенных пунктов. Внесение изменений в Генеральный план г.о.г. Бор утверждены постановлением Правительства Нижегородской области № 1230 от 28.12.2021.

## Статья 22. Градостроительные регламенты. Зоны специального назначения

## СП-1. Зона кладбищ

Наименование вида разрешенного использования земельного участка	Описание вида разрешенного использования земельного участка	Код (числовое обозначение ВРИ земельного участка согласно классификатору)	Предельные (минимальные и (или) максимальные) размеры земельных участков		Предельное количество этажей/ высота		Максимальный процент застройки, %	Минимальные отступы от границ земельного участка, м	Иные параметры разрешенного строительства, реконструкции объектов капитального строительства
			S <sub>min</sub> , кв.м.	S <sub>max</sub> , кв.м.	этажность	высота, м			
1	2	3	4	5	6	7	8	9	10
<b>Основные виды разрешенного использования</b>									
Ритуальная деятельность	Размещение кладбищ, крематориев и мест захоронения; размещение соответствующих культовых сооружений; осуществление деятельности по производству продукции ритуально-обрядового назначения	12.1	*	400000	2	*	*	3	Условия размещения и (или) максимальные размеры (площадь) отдельных объектов: 1. Для кладбищ традиционного захоронения и крематориев площадью 10-20 га санитарно-защитная зона 300 м; 2. Для кладбищ традиционного

Наименование вида разрешенного использования земельного участка	Описание вида разрешенного использования земельного участка	Код (числовое обозначение ВРИ земельного участка согласно классификатору)	Предельные (минимальные и (или) максимальные) размеры земельных участков		Предельное количество этажей/ высота		Максимальный процент застройки, %	ка, Минимальные отступы от	Иные параметры разрешенного строительства, реконструкции объектов капитального строительства
			Smin, кв.м.	Smax, кв.м.	этажность	высота, м			
1	2	3	4	5	6	7	8	9	10
									захоронения и крематориев площадью менее 10 га санитарно-защитная зона 100 м; 3. Закрытые кладбища и мемориальные комплексы с санитарно-защитной зоной 50 м; 4. Ограждение территорий кладбища не менее 2 м.
Осуществление религиозных обрядов	Размещение зданий и сооружений, предназначенных для совершения религиозных обрядов и церемоний (в том числе церкви, соборы, храмы, часовни, мечети, молельные дома, синагоги)	3.7.1	*	*	3	*	50	3	Минимальный отступ от красной линии – 3 м при осуществлении нового строительства.
Улично-дорожная сеть	Размещение объектов улично-дорожной сети: автомобильных дорог, трамвайных путей и пешеходных тротуаров в границах населенных пунктов, пешеходных переходов, бульваров, площадей, проездов, велодорожек и объектов велотранспортной и инженерной инфраструктуры; размещение придорожных стоянок (парковок) транспортных средств в границах городских улиц и дорог, за исключением предусмотренных видами	12.0.1	*	*	*	*	*	*	*



Наименование вида разрешенного использования земельного участка	Описание вида разрешенного использования земельного участка	Код (числовое обозначение ВРИ земельного участка согласно классификатору)	Предельные (минимальные и (или) максимальные) размеры земельных участков		Предельное количество этажей/ высота		Максимальный процент застройки, %	ка, Минимальные отступы от	Иные параметры разрешенного строительства, реконструкции объектов капитального строительства
			Smin, кв.м.	Smax, кв.м.	этажность	высота, м			
1	2	3	4	5	6	7	8	9	10
	разрешенного использования с кодами 2.7.1, 4.9, 7.2.3, а также некапитальных сооружений, предназначенных для охраны транспортных средств								
Благоустройство территории	Размещение декоративных, технических, планировочных, конструктивных устройств, элементов озеленения, различных видов оборудования и оформления, малых архитектурных форм, некапитальных нестационарных строений и сооружений, информационных щитов и указателей, применяемых как составные части благоустройства территории, общественных туалетов	12.0.2	*	*	*	*	*	*	*
<b>Условно разрешенные виды использования</b>									
Бытовое обслуживание	Размещение объектов капитального строительства, предназначенных для оказания населению или организациям бытовых услуг (мастерские мелкого ремонта, ателье, бани, парикмахерские, прачечные, химчистки, похоронные бюро)	3.3	500	*	5	*	75	3	Минимальный отступ от красной линии – 3, при осуществлении нового строительства.
Служебные гаражи	Размещение постоянных или временных гаражей, стоянок для хранения служебного автотранспорта, используемого в целях осуществления видов деятельности, предусмотренных видами разрешенного использования с кодами 3.0, 4.0, а также для стоянки и	4.9	*	*	*	*	*	*	*

Наименование вида разрешенного использования земельного участка	Описание вида разрешенного использования земельного участка	Код (числовое обозначение ВРИ земельного участка согласно классификатору)	Предельные (минимальные и (или) максимальные) размеры земельных участков		Предельное количество этажей/ высота		Максимальный процент застройки, %	ка, Минимальные отступы от	Иные параметры разрешенного строительства, реконструкции объектов капитального строительства
			Smin, кв.м.	Smax, кв.м.	этажность	высота, м			
1	2	3	4	5	6	7	8	9	10
	хранения транспортных средств общего пользования, в том числе в депо								
Предоставление коммунальных услуг	Размещение зданий и сооружений, обеспечивающих поставку воды, тепла, электричества, газа, отвод канализационных стоков, очистку и уборку объектов недвижимости (котельных, водозаборов, очистных сооружений, насосных станций, водопроводов, линий электропередач, трансформаторных подстанций, газопроводов, линий связи, телефонных станций, канализаций, стоянок, гаражей и мастерских для обслуживания уборочной и аварийной техники, сооружений, необходимых для сбора и плавки снега)	3.1.1	*	*	3	*	*	*	*
<b>Вспомогательные виды разрешенного использования не установлены</b>									

Примечание: \* - Предельные размеры земельных участков и предельные параметры разрешенного строительства, реконструкции объектов капитального строительства не подлежат установлению.

## СП-1П. Зона кладбищ проектная

Зона выделена в целях обеспечения комплексного и устойчивого развития городских (сельских) территорий, выбора наиболее эффективного использования территории с учетом решений Генерального плана и предусматривающая изменение параметров, функции существующей застройки. Размещение объектов капитального строительства может осуществляться при условии обязательной подготовки документации по планировке территории. Подготовка документации по планировке территории осуществляется в соответствии с градостроительными регламентами территориальной зоны СП-1.

Наименование вида разрешенного использования земельного участка	Описание вида разрешенного использования земельного участка	Код (числовое обозначение ВРИ земельного участка согласно классификатору)	Предельные (минимальные и (или) максимальные) размеры земельных участков		Предельное количество этажей/ высота		Максимальный процент застройки, %	Минимальные отступы от границ земельного участка, м	Иные параметры разрешенного строительства, реконструкции объектов капитального строительства
			$S_{min}$ , кв.м.	$S_{max}$ , кв.м.	этажность	высота, м			
1	2	3	4	5	6	7	8	9	10
<b>Основные виды разрешенного использования</b>									
Предоставление коммунальных услуг	Размещение зданий и сооружений, обеспечивающих поставку воды, тепла, электричества, газа, отвод канализационных стоков, очистку и уборку объектов недвижимости (котельных, водозаборов, очистных сооружений, насосных станций, водопроводов, линий электропередач, трансформаторных подстанций, газопроводов, линий связи, телефонных станций, канализаций, стоянок, гаражей и мастерских для обслуживания уборочной и аварийной техники, сооружений, необходимых для сбора и плавки снега)	3.1.1	*	*	*	*	*	*	*
Земельные участки (территории)	Земельные участки общего пользования. Содержание данного вида разрешенного использования включает в себя содержание	12.0	*	*	*	*	*	*	*

Наименование вида разрешенного использования земельного участка	Описание вида разрешенного использования земельного участка	Код (числовое обозначение ВРИ земельного участка согласно классификатору)	Предельные (минимальные и (или) максимальные) размеры земельных участков		Предельное количество этажей/ высота		Максимальный процент застройки, %	Минимальные отступы от границ земельного участка, м	Иные параметры разрешенного строительства, реконструкции объектов капитального строительства
			$S_{\min}$ , кв.м.	$S_{\max}$ , кв.м.	этажность	высота, м			
1	2	3	4	5	6	7	8	9	10
общего пользования	видов разрешенного использования с <a href="#">кодами</a> <a href="#">12.0.1</a> - <a href="#">12.0.2</a>								
<b>Условно разрешенные виды использования не установлены</b>									
<b>Вспомогательные виды разрешенного использования не установлены</b>									

Примечание: \* - Предельные размеры земельных участков и предельные параметры разрешенного строительства, реконструкции объектов капитального строительства не подлежат установлению.

## СП-2. Зона размещения объектов хранения и переработки ТБО и скотомогильников

Наименование вида разрешенного использования земельного участка	Описание вида разрешенного использования земельного участка	Код (числовое обозначение ВРИ земельного участка согласно классификатору)	Предельные (минимальные и (или) максимальные) размеры земельных участков		Предельное количество этажей/ высота		Максимальный процент застройки, %	Минимальные отступы от границ земельного участка, м	Иные параметры разрешенного строительства, реконструкции объектов капитального строительства
			Smin, кв.м.	Smax, кв.м.	этажность	высота, м			
1	2	3	4	5	6	7	8	9	10
<b>Основные виды разрешенного использования</b>									
Специальная деятельность	Размещение, хранение, захоронение, утилизация, накопление, обработка, обезвреживание отходов производства и потребления, медицинских отходов, биологических отходов, радиоактивных отходов, веществ, разрушающих озоновый слой, а также размещение объектов размещения отходов, захоронения, хранения, обезвреживания таких отходов (скотомогильников, мусоросжигательных и мусороперерабатывающих заводов, полигонов по захоронению и сортировке бытового мусора и отходов, мест сбора вещей для их вторичной переработки)	12.2	*	*	1	*	*	*	*
Улично-дорожная сеть	Размещение объектов улично-дорожной	12.0.1	*	*	*	*	*	*	*

Наименование вида разрешенного использования земельного участка	Описание вида разрешенного использования земельного участка	Код (числовое обозначение ВРИ земельного участка согласно классификатору)	Предельные (минимальные и (или) максимальные) размеры земельных участков		Предельное количество этажей/ высота		Максимальный процент застройки, %	а. Минимальные отступы от	Иные параметры разрешенного строительства, реконструкции объектов капитального строительства
			Smin, кв.м.	Smax, кв.м.	этажность	высота, м			
1	2	3	4	5	6	7	8	9	10
	сети: автомобильных дорог, трамвайных путей и пешеходных тротуаров в границах населенных пунктов, пешеходных переходов, бульваров, площадей, проездов, велодорожек и объектов велотранспортной и инженерной инфраструктуры; размещение придорожных стоянок (парковок) транспортных средств в границах городских улиц и дорог, за исключением предусмотренных видами разрешенного использования с кодами 2.7.1, 4.9, 7.2.3, а также некапитальных сооружений, предназначенных для охраны транспортных средств								
Благоустройство территории	Размещение декоративных, технических, планировочных, конструктивных устройств, элементов озеленения, различных видов оборудования и оформления, малых архитектурных форм, некапитальных нестационарных строений и сооружений, информационных щитов и указателей, применяемых как составные части благоустройства территории, общественных туалетов	12.0.2	*	*	*	*	*	*	*
<b>Условно разрешенные виды использования</b>									
Обеспечение внутреннего правопорядка	Размещение объектов капитального строительства, необходимых для подготовки и поддержания в готовности	8.3	*	*	*	*	*	*	*

Наименование вида разрешенного использования земельного участка	Описание вида разрешенного использования земельного участка	Код (числовое обозначение ВРИ земельного участка согласно классификатору)	Предельные (минимальные и (или) максимальные) размеры земельных участков		Предельное количество этажей/высота		Максимальный процент застройки, %	а, Минимальные отступы от	Иные параметры разрешенного строительства, реконструкции объектов капитального строительства
			Smin, кв.м.	Smax, кв.м.	этажность	высота, м			
1	2	3	4	5	6	7	8	9	10
	органов внутренних дел, Росгвардии и спасательных служб, в которых существует военизированная служба; размещение объектов гражданской обороны, за исключением объектов гражданской обороны, являющихся частями производственных зданий								
Предоставление коммунальных услуг	Размещение зданий и сооружений, обеспечивающих поставку воды, тепла, электричества, газа, отвод канализационных стоков, очистку и уборку объектов недвижимости (котельных, водозаборов, очистных сооружений, насосных станций, водопроводов, линий электропередач, трансформаторных подстанций, газопроводов, линий связи, телефонных станций, канализаций, стоянок, гаражей и мастерских для обслуживания уборочной и аварийной техники, сооружений, необходимых для сбора и плавки снега)	3.1.1	*	*	3	*	*	*	*
<b>Вспомогательные виды разрешенного использования не установлены</b>									

Примечание: \* - Предельные размеры земельных участков и предельные параметры разрешенного строительства, реконструкции объектов капитального строительства не подлежат установлению.

## СП-3. Зона военных объектов и иных режимных территорий

Наименование вида разрешенного использования земельного участка	Описание вида разрешенного использования земельного участка	Код (числовое обозначение ВРИ земельного участка согласно классификатору)	Предельные (минимальные и (или) максимальные) размеры земельных участков		Предельное количество этажей/ высота		Максимальный процент застройки, %	Минимальные отступы от границ земельного участка, м	Иные параметры разрешенного строительства, реконструкции объектов капитального строительства
			S <sub>min</sub> , кв.м.	S <sub>max</sub> , кв.м.	этажность	высота, м			
1	2	3	4	5	6	7	8	9	10
<b>Основные виды разрешенного использования</b>									
Обеспечение деятельности по исполнению наказаний	Размещение объектов капитального строительства для создания мест лишения свободы (следственные изоляторы, тюрьмы, поселения)	8.4	*	*	*	*	*	*	*
Обеспечение вооруженных сил	Размещение объектов капитального строительства, предназначенных для разработки, испытания, производства ремонта или уничтожения вооружения, техники военного назначения и боеприпасов; обустройство земельных участков в качестве испытательных полигонов, мест уничтожения вооружения и захоронения отходов, возникающих в связи с использованием, производством, ремонтом	8.1	*	*	*	*	*	*	*



Наименование вида разрешенного использования земельного участка	Описание вида разрешенного использования земельного участка	Код (числовое обозначение ВРИ земельного участка согласно классификатору)	Предельные (минимальные и (или) максимальные) размеры земельных участков		Предельное количество этажей/ высота		Максимальный процент застройки, %	а, Минимальные отступы от	Иные параметры разрешенного строительства, реконструкции объектов капитального строительства
			Smin, кв.м.	Smax, кв.м.	этажность	высота, м			
1	2	3	4	5	6	7	8	9	10
	или уничтожением вооружений или боеприпасов; размещение объектов капитального строительства, необходимых для создания и хранения запасов материальных ценностей в государственном и мобилизационном резервах (хранилища, склады и другие объекты); размещение объектов, для обеспечения безопасности которых были созданы закрытые административно-территориальные образования								
Служебные гаражи	Размещение постоянных или временных гаражей, стоянок для хранения служебного автотранспорта, используемого в целях осуществления видов деятельности, предусмотренных видами разрешенного использования с <a href="#">кодами 3.0, 4.0</a> , а также для стоянки и хранения транспортных средств общего пользования, в том числе в депо	4.9	*	*	*	*	*	*	*
Предоставление коммунальных услуг	Размещение зданий и сооружений, обеспечивающих поставку воды, тепла, электричества, газа, отвод канализационных стоков, очистку и уборку объектов недвижимости (котельных, водозаборов, очистных сооружений, насосных станций, водопроводов, линий электропередач,	3.1.1	*	*	3	*	*	*	*

Наименование вида разрешенного использования земельного участка	Описание вида разрешенного использования земельного участка	Код (числовое обозначение ВРИ земельного участка согласно классификатору)	Предельные (минимальные и (или) максимальные) размеры земельных участков		Предельное количество этажей/высота		Максимальный процент застройки, %	а, Минимальные отступы от	Иные параметры разрешенного строительства, реконструкции объектов капитального строительства
			Smin, кв.м.	Smax, кв.м.	этажность	высота, м			
1	2	3	4	5	6	7	8	9	10
	трансформаторных подстанций, газопроводов, линий связи, телефонных станций, канализаций, стоянок, гаражей и мастерских для обслуживания уборочной и аварийной техники, сооружений, необходимых для сбора и плавки снега)								
Улично-дорожная сеть	Размещение объектов улично-дорожной сети: автомобильных дорог, трамвайных путей и пешеходных тротуаров в границах населенных пунктов, пешеходных переходов, бульваров, площадей, проездов, велодорожек и объектов велотранспортной и инженерной инфраструктуры; размещение придорожных стоянок (парковок) транспортных средств в границах городских улиц и дорог, за исключением предусмотренных видами разрешенного использования с кодами 2.7.1, 4.9, 7.2.3, а также некапитальных сооружений, предназначенных для охраны транспортных средств	12.0.1	*	*	*	*	*	*	*
Благоустройство территории	Размещение декоративных, технических, планировочных, конструктивных устройств, элементов озеленения, различных видов оборудования и оформления, малых архитектурных форм, некапитальных нестационарных строений и сооружений, информационных щитов и	12.0.2	*	*	*	*	*	*	*

Наименование вида разрешенного использования земельного участка	Описание вида разрешенного использования земельного участка	Код (числовое обозначение ВРИ земельного участка согласно классификатору)	Предельные (минимальные и (или) максимальные) размеры земельных участков		Предельное количество этажей/высота		Максимальный процент застройки, %	а, Минимальные отступы от	Иные параметры разрешенного строительства, реконструкции объектов капитального строительства
			Smin, кв.м.	Smax, кв.м.	этажность	высота, м			
1	2	3	4	5	6	7	8	9	10
	указателей, применяемых как составные части благоустройства территории, общественных туалетов								
<b>Условно разрешенные виды использования</b>									
Обеспечение обороны и безопасности	Размещение объектов капитального строительства, необходимых для подготовки и поддержания в боевой готовности Вооруженных Сил Российской Федерации, других войск, воинских формирований и органов управлений ими (размещение военных организаций, внутренних войск, учреждений и других объектов, дислокация войск и сил флота), проведение воинских учений и других мероприятий, направленных на обеспечение боевой готовности воинских частей; размещение зданий военных училищ, военных институтов, военных университетов, военных академий; размещение объектов, обеспечивающих осуществление таможенной деятельности	8.0	*	*	*	*	*	*	*
<b>Вспомогательные виды разрешенного использования не установлены</b>									

Примечание: \* - Предельные размеры земельных участков и предельные параметры разрешенного строительства, реконструкции объектов капитального строительства не подлежат установлению.

## СП-4. Зона режимных объектов авиации

Наименование вида разрешенного использования земельного участка	Описание вида разрешенного использования земельного участка	Код (числовое обозначение ВРИ земельного участка согласно классификатору)	Предельные (минимальные и (или) максимальные) размеры земельных участков		Предельное количество этажей/высота		Максимальный процент застройки, %	Минимальные отступы от границ земельного участка, м	Иные параметры разрешенного строительства, реконструкции объектов капитального строительства
			Smin, кв.м.	Smax, кв.м.	этажность	высота, м			
1	2	3	4	5	6	7	8	9	10
<b>Основные виды разрешенного использования</b>									
Воздушный транспорт	Размещение аэродромов, вертолетных площадок (вертодромов), обустройство мест для приводнения и причаливания гидросамолетов, размещение радиотехнического обеспечения полетов и прочих объектов, необходимых для взлета и приземления (приводнения) воздушных судов, размещение аэропортов (аэровокзалов) и иных объектов, необходимых для посадки и высадки пассажиров и их сопровождающего обслуживания и обеспечения их безопасности, а также размещение объектов, необходимых для погрузки, разгрузки и хранения грузов, перемещаемых воздушным путем; размещение объектов, предназначенных для технического обслуживания и ремонта воздушных судов	7.4	*	*	*	*	*	*	Использование земельных участков осуществлять в соответствии с воздушным законодательством Российской Федерации. Размеры земельных участков определяются в соответствии с СН 457-74. Строительные нормы. Нормы отвода земель для аэропортов.
Связь	Размещение объектов связи, радиовещания, телевидения, включая воздушные радиорелейные, надземные и подземные кабельные линии связи, линии радиофикации, антенные поля, усилительные пункты на кабельных линиях связи, инфраструктуру	6.8	3 000	*	1	*	90	*	*

Наименование вида разрешенного использования земельного участка	Описание вида разрешенного использования земельного участка	Код (числовое обозначение ВРИ земельного участка согласно классификатору)	Предельные (минимальные и (или) максимальные) размеры земельных участков		Предельное количество этажей/ высота		Максимальный процент застройки, %	Минимальные отступы от границ земельного участка, м	Иные параметры разрешенного строительства, реконструкции объектов капитального строительства
			Smin, кв.м.	Smax, кв.м.	этажность	высота, м			
1	2	3	4	5	6	7	8	9	10
	спутниковой связи и телерадиовещания, за исключением объектов связи, размещение которых предусмотрено содержанием видов разрешенного использования с <a href="#">кодами 3.1.1, 3.2.3</a>								
Обеспечение внутреннего правопорядка	Размещение объектов капитального строительства, необходимых для подготовки и поддержания в готовности органов внутренних дел, Росгвардии и спасательных служб, в которых существует военизированная служба; размещение объектов гражданской обороны, за исключением объектов гражданской обороны, являющихся частями производственных зданий	8.3	*	*	*	*	*	*	*
Предоставление коммунальных услуг	Размещение зданий и сооружений, обеспечивающих поставку воды, тепла, электричества, газа, отвод канализационных стоков, очистку и уборку объектов недвижимости (котельных, водозаборов, очистных сооружений, насосных станций, водопроводов, линий электропередач, трансформаторных подстанций, газопроводов, линий связи, телефонных станций, канализаций, стоянок, гаражей и мастерских для обслуживания уборочной и аварийной техники, сооружений,	3.1.1	*	*	3	*	*	*	*

Наименование вида разрешенного использования земельного участка	Описание вида разрешенного использования земельного участка	Код (числовое обозначение ВРИ земельного участка согласно классификатору)	Предельные (минимальные и (или) максимальные) размеры земельных участков		Предельное количество этажей/ высота		Максимальный процент застройки, %	Минимальные отступы от границ земельного участка, м	Иные параметры разрешенного строительства, реконструкции объектов капитального строительства
			Smin, кв.м.	Smax, кв.м.	этажность	высота, м			
1	2	3	4	5	6	7	8	9	10
	необходимых для сбора и плавки снега)								
Улично-дорожная сеть	Размещение объектов улично-дорожной сети: автомобильных дорог, трамвайных путей и пешеходных тротуаров в границах населенных пунктов, пешеходных переходов, бульваров, площадей, проездов, велодорожек и объектов велотранспортной и инженерной инфраструктуры; размещение придорожных стоянок (парковок) транспортных средств в границах городских улиц и дорог, за исключением предусмотренных видами разрешенного использования с кодами 2.7.1, 4.9, 7.2.3, а также некапитальных сооружений, предназначенных для охраны транспортных средств	12.0.1	*	*	*	*	*	*	*
Благоустройство территории	Размещение декоративных, технических, планировочных, конструктивных устройств, элементов озеленения, различных видов оборудования и оформления, малых архитектурных форм, некапитальных нестационарных строений и сооружений, информационных щитов и указателей, применяемых как составные части благоустройства территории, общественных туалетов	12.0.2	*	*	*	*	*	*	*
<b>Условно разрешенные виды использования</b>									

Наименование вида разрешенного использования земельного участка	Описание вида разрешенного использования земельного участка	Код (числовое обозначение ВРИ земельного участка согласно классификатору)	Предельные (минимальные и (или) максимальные) размеры земельных участков		Предельное количество этажей/ высота		Максимальный процент застройки, %	Минимальные отступы от границ земельного участка, м	Иные параметры разрешенного строительства, реконструкции объектов капитального строительства
			Smin, кв.м.	Smax, кв.м.	этажность	высота, м			
1	2	3	4	5	6	7	8	9	10
Осуществление религиозных обрядов	Размещение зданий и сооружений, предназначенных для совершения религиозных обрядов и церемоний (в том числе церкви, соборы, храмы, часовни, мечети, молельные дома, синагоги)	3.7.1	*	*	3	*	50	3	Минимальный отступ от красной линии – 3 м при осуществлении нового строительства.
<b>Вспомогательные виды разрешенного использования не установлены</b>									

Примечание: \* - Предельные размеры земельных участков и предельные параметры разрешенного строительства, реконструкции объектов капитального строительства не подлежат установлению.

## **Статья 23. Градостроительные регламенты. Иные зоны**

### **И. Иные зоны**

Зона «Иные зоны» установлена на территориях, где выявлены пересечения земельных участков, учтенных в едином государственном реестре недвижимости (ЕГРН), с землями государственного лесного фонда.

В соответствии с положениями части 6 статьи 36 Градостроительного кодекса Российской Федерации градостроительные регламенты не устанавливаются для земель лесного фонда.

Устранение противоречий в государственных реестрах и установления принадлежности земельного участка к определенной категории земель осуществляется в соответствии с положениями Федерального закона от 29.07.2017 № 280-ФЗ «О внесении изменений в отдельные законодательные акты Российской Федерации в целях устранения противоречий в сведениях государственных реестров и установления принадлежности земельного участка к определенной категории земель».



## Статья 24. Подзоны территориальных зон

Подзона СХ-6.1 территориальной зоны СХ-6. Зона ведения садоводства и огородничества

Наименование вида разрешенного использования земельного участка	Описание вида разрешенного использования земельного участка	Код (числовое обозначение ВРИ земельного участка согласно классификатору)	Предельные (минимальные и (или) максимальные) размеры земельных участков		Предельное количество этажей/ высота		Максимальный процент застройки, %	Минимальные отступы от границ земельного участка, м	Иные параметры разрешенного строительства, реконструкции объектов капитального строительства
			S <sub>min</sub> , кв.м.	S <sub>max</sub> , кв.м.	этажность	высота, м			
1	2	3	4	5	6	7	8	9	10
<b>Основные виды разрешенного использования</b>									
Ведение садоводства	Осуществление отдыха и (или) выращивания гражданами для собственных нужд сельскохозяйственных культур; размещение для собственных нужд садового дома, жилого дома, указанного в описании вида разрешенного использования с <a href="#">кодом 2.1</a> , хозяйственных построек и гаражей для собственных нужд	13.2	200	400	3	4,5	40	3	Минимальная ширина земельного участка – 12 м.
Ведение огородничества	Осуществление отдыха и (или) выращивания гражданами для собственных нужд сельскохозяйственных	13.1	200	400	1	*	15	3	Минимальный отступ от красной линии – 3 м, при осуществлении

Наименование вида разрешенного использования земельного участка	Описание вида разрешенного использования земельного участка	Код (числовое обозначение ВРИ земельного участка согласно классификатору)	Предельные (минимальные и (или) максимальные) размеры земельных участков		Предельное количество этажей/высота		Максимальный процент застройки, %	Минимальные отступы от	Иные параметры разрешенного строительства, реконструкции объектов капитального строительства
			Smin, кв.м.	Smax, кв.м.	этажность	высота, м			
1	2	3	4	5	6	7	8	9	10
	культур; размещение хозяйственных построек, не являющихся объектами недвижимости, предназначенных для хранения инвентаря и урожая сельскохозяйственных культур								нового строительства.
Земельные участки общего назначения	Земельные участки, являющиеся имуществом общего пользования и предназначенные для общего использования правообладателями земельных участков, расположенных в границах территории ведения гражданами садоводства или огородничества для собственных нужд, и (или) для размещения объектов капитального строительства, относящихся к имуществу общего пользования	13.0	*	*	*	*	*	*	*
<b>Условно разрешенные виды использования</b>									
Хранение и переработка сельскохозяйственной продукции	Размещение зданий, сооружений, используемых для производства, хранения, первичной и глубокой переработки сельскохозяйственной продукции	1.15	200	*	1	*	75	*	*
Служебные гаражи	Размещение постоянных или временных гаражей, стоянок для хранения служебного автотранспорта, используемого в целях осуществления видов деятельности, предусмотренных видами разрешенного использования с <a href="#">кодами 3.0</a> , <a href="#">4.0</a> , а также для стоянки и хранения транспортных	4.9	*	*	*	*	*	*	*

Наименование вида разрешенного использования земельного участка	Описание вида разрешенного использования земельного участка	Код (числовое обозначение ВРИ земельного участка согласно классификатору)	Предельные (минимальные и (или) максимальные) размеры земельных участков		Предельное количество этажей/ высота		Максимальный процент застройки, %	ка, Минимальные отступы от	Иные параметры разрешенного строительства, реконструкции объектов капитального строительства
			Smin, кв.м.	Smax, кв.м.	этажность	высота, м			
1	2	3	4	5	6	7	8	9	10
	средств общего пользования, в том числе в депо								

**Вспомогательные виды разрешенного использования не установлены**

*Примечание: \* - Предельные размеры земельных участков и предельные параметры разрешенного строительства, реконструкции объектов капитального строительства не подлежат установлению.*

**Статья 25. Ограничения использования объектов недвижимости и осуществления деятельности в границах приаэродромной территории аэродрома Нижний Новгород (Стригино)**

Наименование подзоны	Ограничения использования объектов недвижимости и осуществления деятельности
Подзона 3 (часть полос воздушных подходов за границами поверхностей ограничения высотных препятствий)	Запрещается размещать объекты, высота которых превышает ограничения, установленные уполномоченным Правительством Российской Федерации федеральным органом исполнительной власти при установлении соответствующей приаэродромной территории ограничения использования объектов недвижимости и осуществления деятельности по максимальным абсолютным отметкам высот указаны в Балтийской системе высот 1977 года ограничения распространяются на новые и реконструируемые объекты/сооружения ограничения по высоте определяются в зависимости от местоположения объекта
Подзона 5	<p>1) Запрещается размещать проектировать, строить, реконструировать опасные производственные объекты, определенные Федеральным законом «О промышленной безопасности опасных производственных объектов», а именно опасные производственные объекты I, II, III, IV класса – предприятия и их цеха, участки, площадки, функционирование которых может повлиять на безопасность полетов воздушных судов:</p> <p>а) на которых получают, используются, перерабатываются, образуются, хранятся, транспортируются, уничтожаются опасные вещества следующих видов:</p> <ul style="list-style-type: none"> <li>- воспламеняющиеся вещества;</li> <li>- окисляющие вещества;</li> <li>- горючие вещества;</li> <li>- взрывчатые вещества;</li> <li>- токсичные вещества;</li> <li>- высокотоксичные вещества;</li> <li>- вещества, представляющие опасность для окружающей среды;</li> </ul> <p>б) используется оборудование, работающее под избыточным давлением более 0,07 мегапаскаля:</p> <ul style="list-style-type: none"> <li>- пара, газа (в газообразном, сжиженном состоянии);</li> <li>- воды при температуре нагрева более 115 градусов Цельсия;</li> <li>- иных жидкостей при температуре, превышающей температуру их кипения при избыточном давлении 0,07 мегапаскаля;</li> </ul> <p>в) используются стационарно установленные грузоподъемные механизмы (за исключением лифтов, подъемных платформ для инвалидов), эскалаторы в метрополитенах, канатные дороги, фуникулеры;</p> <p>г) получают, транспортируются, используются расплавы черных и цветных металлов, сплавы на основе этих расплавов с применением оборудования, рассчитанного на максимальное количество расплава 500 килограммов и более;</p> <p>д) ведутся горные работы (за исключением добычи общераспространенных полезных ископаемых и разработки россыпных месторождений полезных ископаемых, осуществляемых открытым способом без применения взрывных работ), работы по обогащению полезных ископаемых;</p> <p>е) осуществляется хранение или переработка растительного сырья, в процессе которых образуются взрывоопасные пылевоздушные смеси, способные самовозгораться, возгораться от источника зажигания и самостоятельно гореть после его удаления, а также осуществляется хранение зерна, продуктов его переработки и комбикормового сырья, склонных к самосогреванию и самовозгоранию.</p> <p>2) Запрещается проектирование и строительство новых и реконструкция существующих опасных производственных объектов, максимальный радиус зон поражения от которых, в случаях происшествий техногенного характера, будет пересекать поверхности ограничения препятствий, устанавливаемые для аэродрома (подзона №3);</p> <p>3) Вводимые ограничения не распространяются на уже существующие опасные производственные объекты, построенные и размещенные в соответствии с нормами действующего законодательства на дату ввода в эксплуатацию ранее размещенных опасных производственных объектов при условии не нарушения требования безопасности полетов;</p> <p>4) Реконструкция существующих и строительство новых опасных производственных объектов, расположенных в границах пятой подзоны, должны выполняться на основании специальных технических условий (СТУ), предусмотренных действующим законодательством РФ, содержащих дополнительные технические требования, обеспечивающие безопасную эксплуатацию и функционирование объектов и сооружений, в том числе безопасность полетов воздушных судов, а также с учетом максимально возможных зон поражения при возникновении аварии на опасном производственном объекте.</p>